

Président : Rémy LIMAGNE - 54 route de Pont-de-la-Chaux 39300 Châtelneuf - ☎ 03.84.51.62.08

e-mail : r.limagne@gmail.com

Rédaction : François JACQUIER - 25 rue du Curé Marquis 39170 St-Lupicin - ☎ 03.84.42.17.87

e-mail : jacquier.francois@wanadoo.fr

Site Internet du CDS Jura : <http://cds39.ffspeleo.fr/>

EDITORIAL

« Pour vivre heureux, ne vivons plus cachés »

Il est bien fini le temps où la spéléo pouvait se pratiquer sans limites, en marge de la "société" : creuser en plein bois sans se préoccuper de l'identité du propriétaire, entrer dans n'importe quelle grotte sans croiser un panneau d'interdiction, gagner quatre sous en emmenant des gamins sous terre avec des casques bricolés...

L'environnement réglementaire est aujourd'hui omniprésent, et la diplomatie est devenue la règle de conduite. J'en prendrai trois exemples, qui se concentrent sur trois mois !

▪ Au printemps, l'on découvre la présence d'un rutilant panneau près des sources de l'Angillon sur la commune des Nans, interdisant par arrêté municipal l'accès à la grotte des Nans. Agression caractérisée contre les spéléos ? Eh bien non : une entrevue avec le maire nous fait découvrir que c'est tout simplement la gendarmerie et la Préfecture qui lui ont conseillé cela... en vertu du fameux "principe de précaution".

Par la discussion, d'autres options sont trouvées, pour sauvegarder la pratique de la spéléo.

▪ En même temps, un projet d'arrêté de biotope concernant le faucon pèlerin menace d'interdire une partie de l'année l'accès à des kilomètres de falaises, et donc à des dizaines d'entrées de grottes. Que faire... ignorer ? Refuser en bloc ? Suicidaire ! La discussion et la diplomatie aboutiront en fait à des compromis tout à fait acceptables garantissant à quelques adaptations de comportement près, la recherche et l'accès aux sites.

▪ Enfin c'est la préfecture qui dans le cadre de la politique de prévention des risques naturels demande au Service Géologique régional (BRGM) un inventaire des cavités souterraines naturelles et anthropiques du Jura. Par chance, une convention-cadre a été signée entre la BRGM et la FFS : elle sera déclinée dans le Jura, au plus grand bénéfice des clubs spéléo et des explorations ultérieures...

Pour tout ce qui touche au domaine souterrain, les collectivités territoriales, les administrations, les propriétaires, ont besoin d'un interlocuteur. Car sans informations ils restent dans l'ignorance. Et l'ignorance mène à la crainte, et la crainte aboutit à l'interdit.

Cet interlocuteur, c'est le CDS. Alors, si on vous demande encore " A quoi sert la Fédération et le CDS ? ", répondez tout simplement " A pouvoir continuer à faire de la spéléo !".

Rémy Limagne

VIE DU C.D.S.

ASSEMBLEE GENERALE

du CDS-39

Région de

Lons-le-Saunier

9 janvier 2011

Lieu, horaire et détails vous parviendront ultérieurement.

Retenez la date !

Compte-rendu réunion Comité Directeur

17 septembre 2010 – Châtelneuf

Présents : R.Limagne, E.David, J.Y.Perrier, P.Léglise, J.P.Grenier, M.Menin, A.Pernet, F.Jacquier.

Séance débutée à 19h

Journée de la Spéléo : Derniers préparatifs et mises au point pour l'organisation des J.N.S.

Affiche : Problème non résolu, faute de mieux il faudra faire avec celles de la fédé.

C
D
S

I
N
F
O
39

Communication : Des articles de journaux sont en préparation et devraient paraître dans la dernière semaine de septembre. La liste des invitations « officielles » sera inspirée de celle des années précédentes.

Buvette et casse-croûte : Le Spéléo-Club Lédonien aimerait avoir une idée approximative des quantités de boissons et autres denrées à réserver pour cette manifestation, il leur est conseillé de questionner les collègues d'Arinthod qui ont organisé les JNS l'an dernier.

Il est prévu de proposer un sandwich et une boisson à chacun des spéléos bénévoles.

Exposition : L'expo photos du CDS sera installée sous le porche. Christian Vuillemin travaille sur une topographie grand format de la grotte.

Documents à distribuer : Des « diplômes » seront disponibles pour les enfants qui effectueront leur première sortie spéléo.

François essaiera de publier pour l'occasion des feuillets A3 inspirés des pages B.A.C de « Spéléo dans le Jura -Tome 1 » pour diffuser gratuitement aux visiteurs.

Faucons : Rémy a rencontré J.R Monneret, principal instigateur du projet d'arrêté de biotope sur les secteurs à faucons pèlerins. Rencontre cordiale et constructive d'où il ressort que les contraintes seront beaucoup moins sévères que ce que nous avions pu craindre. Certes certaines de nos pratiques devront connaître quelques adaptations sur certains sites, respect des périodes de nidification et comportement discret notamment.

Une campagne d'information devra être faite dans ce sens auprès des pratiquants et des clubs.

Panneau chauves-souris prévu à la grotte du Dard (Baume-Les Messieurs) : pas d'avancée notable pour l'instant, Jean-Pascal fera des propositions prochainement.

B.R.G.M : Parallèlement au projet de convention FFS / BRGM, la Préfecture du Jura demande au CDS de collaborer avec le BRGM (Bureau de Recherches Géologiques et Minières) sur un inventaire des risques naturels souterrains.

Un simple listing comprenant : le nom de la cavité, la commune et les coordonnées sera communiqué au BRGM, le CDS percevra une contrepartie financière de 4500 euros.

Sans autres renseignements ni spéléométrie, une telle liste ne porte pas atteinte aux connaissances acquises par les spéléos.

Le Comité opte pour une future redistribution de cet apport financier aux clubs jurassiens sous forme d'aide aux explorations, étalée sur plusieurs années.

Grotte de la Doye (Les Nans) : Là aussi le problème d'accès semble sur une bonne voie. Le CDS incite la municipalité à retirer le panneau d'interdiction, en contrepartie il propose de réaliser un panneau d'informations et de recommandations destiné aux visiteurs occasionnels, panneau qui serait inspiré de celui

mis à l'entrée de la Pontoise. Rémy travaille sur le texte, François effectuera quelques clichés.

Contact sera pris avec la Préfecture et la Gendarmerie afin d'éviter de nouvelles recommandations de fermetures dans des cas semblables.

Assemblée Générale : Le Spéléo-Club Lédonien est sollicité pour l'organiser dans le secteur de Lons pour le dimanche 9 janvier. Le lieu exact, l'heure, le programme et repas seront communiqués ultérieurement.

Dépollution Doye Gabet : Un groupe de plongeurs issus de divers horizons envisage de reprendre les explorations dans la Doye Gabet à Morez. En marge des plongées d'exploration et de rééquipement, Bruno Loisy qui est le principal instigateur du projet projette une opération de dépollution dans le conduit d'entrée. En effet, jusqu'au début des années 80 la décharge de Morez était située juste au-dessus de la vasque et de nombreux objets (ferraille, pneus) sont descendus profondément sous l'eau. Sans parler de la nuisance purement esthétique, ces « monstres » peuvent également constituer un danger potentiel pour les plongeurs (emmêlage de fil, coupure etc). B.Loisy propose donc au CDS-39 de s'associer à cette opération et de la médiatiser.

Sans être hostile à cette idée, le Comité s'interroge sur l'aspect technique de l'opération et sur les risques encourus par les plongeurs. L'aspect « communication » de l'opération n'est toutefois pas négligeable et il serait effectivement dommage que le CDS n'y soit pas associé.

Depuis, B.Loisy a communiqué par écrit le détail de son projet, toutefois aucune date n'est encore retenue.

Fin de séance 22h30.

François Jacquier

ACTIVITES DES CLUBS

Spéléo-Club San-Claudien

Grotte des Brasselettes (Lavancia)

L'obstination des San-Claudien avait payé lors de l'automne 2009, après le franchissement épique du fameux « siphon de sable », avec à la clef environ 500 m de première. Dans la branche Nord, l'équipe s'était arrêtée au pied d'une gigantesque cheminée (cheminée de la Messe), que même les faisceaux de Scurion ne parvenaient pas éclairer en totalité. Une ligne aussi pure, taillée dans une roche de qualité devait inévitablement faire fantasmer les amateurs d'artif. Aussi, hiver et printemps furent longs et meublés des rêves les plus fous... Contre toute attente, on trouva le siphon de sable désamorcé dès fin mai, sans explication logique. Il fallut attendre le 18 juillet pour qu'une équipe

(C. Gouot, J. Pignier) puisse prêter main forte à Dom Guyétand, afin qu'il puisse entreprendre l'ascension. Encore une fois, la technique employée a été la suivante : escalade en solitaire auto-assurée sur Grigri, barre Raumer, vis Multimonti, et grande première : pas d'utilisation de corde dynamique ! Les forages ont été réalisés avec un Perfo Hitachi 18 v ultra léger, idéal pour les forêts de 6 mm. Tandis que les deux porteurs pouvaient entreprendre un début de désobstruction dans la branche Sud, Dom put gravir environ 35 m, dans une roche exceptionnelle, cupulée et cannelée, avec une suite à perte de vue. Seul un problème de timing vint interrompre cette journée. TPST 8 h 10

Les créneaux météo ne coïncidant pas toujours avec les disponibilités des équipiers, Dom décida de poursuivre seul cette belle artifice le 27 juillet. On imagine le poids du sac, compte tenu aussi de la pénibilité de l'accès (l'ensemble du matos doit passer en étanche !). Cette sortie de 8 h 30 fut encore un moment fort et un succès, car l'ascension d'environ 30 nouveaux mètres, toujours dans une roche remarquable, permit d'atteindre une petite salle (salle du Clocher). Haute d'environ 5 m, elle se poursuit par une étroiture en plafond (25 x 60 cm), et on devine une belle suite au-delà. Un calcul rapide donnerait une hauteur d'environ 80 m pour l'ensemble, ce qui après report de la topo en surface, nous donne de gros espoirs de créer un jour une percée dans très peu d'épaisseur de roche, avec du même coup un accès tout temps à la suite du réseau. Cette cheminée devient une des plus belles verticales du département. Une tentative de désobstruction musclée de l'étréouiture sommitale avorta le 2 septembre (Gouot, Manu Baud –SCL, Dom) avec arrêt au siphon de Sable plein à la gueule.

Le 13 septembre, une autre escalade en artifice et en solitaire a été effectuée dans une zone plus proche de l'entrée. La cheminée « Snoop », haute de 25 m environ, bute sur une étréouiture active et horizontale de 25 cm de diamètre, donc sans espoir. TPST : 5 h

Dominique Guyétand

Spéléo-Club de la Châteline

Camp d'été

C'est à sept que nous nous sommes retrouvés à Clara, petit hameau des Pyrénées Orientales (10 km de Prades) pour 15 jours de vacances bien mérités. Au programme, bien sûr de la spéléo (Grotte d'En-Gorner, Grotte du Faubourg, Fuilla Canalettes), gorges de la Carança, randonnées en montagne (nous sommes là au pied du Canigou). Grand merci à Martin pour l'organisation, à Gaby pour ses conseils et commentaires lors de la sortie désob à Faubourg.

Pascal Léglise

Spéléo-Club du Jura

Stages

Participation active aux stages de formation de l'été : 5 membres présents au stage du 9 au 17 juillet sur le Causse Méjean, et 3 au stage du 7 au 14 août dans le Doubs.

"objectif -500" au gouffre de la Rasse

Organisé par le CDS 01 le 18 septembre : 2 participants. Blocage hélas à -200 sur auto-secours non programmé...

Camp dans le Lot

Camp qui s'est déroulé du 15 au 20 août sur invitation du CDS 79 : 8 participants du SCJ.

Rémy Limagne




Igue de st-Sol (Lot)

Groupe de Recherche Spéléologique Polinoise

Gouffre sur le crêt (Château-Châlon)

L'exploration de cette cavité a pimenté un peu les mois de juillet et août à travers le « feuilletton de l'été » que certains ont suivi.. parfois même de très près. Ce n'est qu'une verticale d'environ 54 m de fort belle allure puisque c'est plein pot dans un tube allongé de 2 par 6 m en moyenne. C'est aussi gras. Il y en a même qui nous ont « obligé » à redescendre plus tôt que prévu car une suite était en vue ! On y allé, forcément, par amour propre car ne pas voir une suite prometteuse «après avoir retiré quelques pierres» était insupportable. Pour une fois que cela descendait bien, faut qu'en même pas que des « gars pas d'ici » nous piquent la première... La situation de la cavité peut en effet faire baver car nous



sommes ici à environ 300 m à vol d'oiseau du Réseau pourri de la BAC. Mais on ne bave pas longtemps car à la base de la verticale, après avoir élargi au perfo une chatière - mais bon sang, comment ont-ils fait pour la franchir ces loustiques ?- il y a bien une suite ! Ce ne sont pas les chutes du Niagara mais une étroite diaclase recouverte d'une bonne épaisseur d'argile faisant office de ventouse lors de la remontée. A la base : rien, ou du moins, c'est ce que l'on pense. Alors on vous dit merci (il n'y aura donc pas de pneus de voiture crevés) car la profondeur a dépassé le seuil psychologique des

55m en atteignant 56.5 m. Cela permettra de mieux meubler la topographie.

PS : Il y a une lucarne à aller voir mais on a coulé une brouette de béton pour se la garder au chaud (si cela peut dissuader...)

Sylvain Collin

Association Spéléo du Premier Plateau

Mère Michelle (Arbois)

Reprise des festivités – Elargissement de certains passages; aménagement sommaire pour revoir la salle du fond et la zone au-delà qui reste énigmatique quant à l'origine du courant d'air.

Participants : Sam – S. Michaud – J.N.O – Angou

Borne aux Cassots : Réseau Pourri

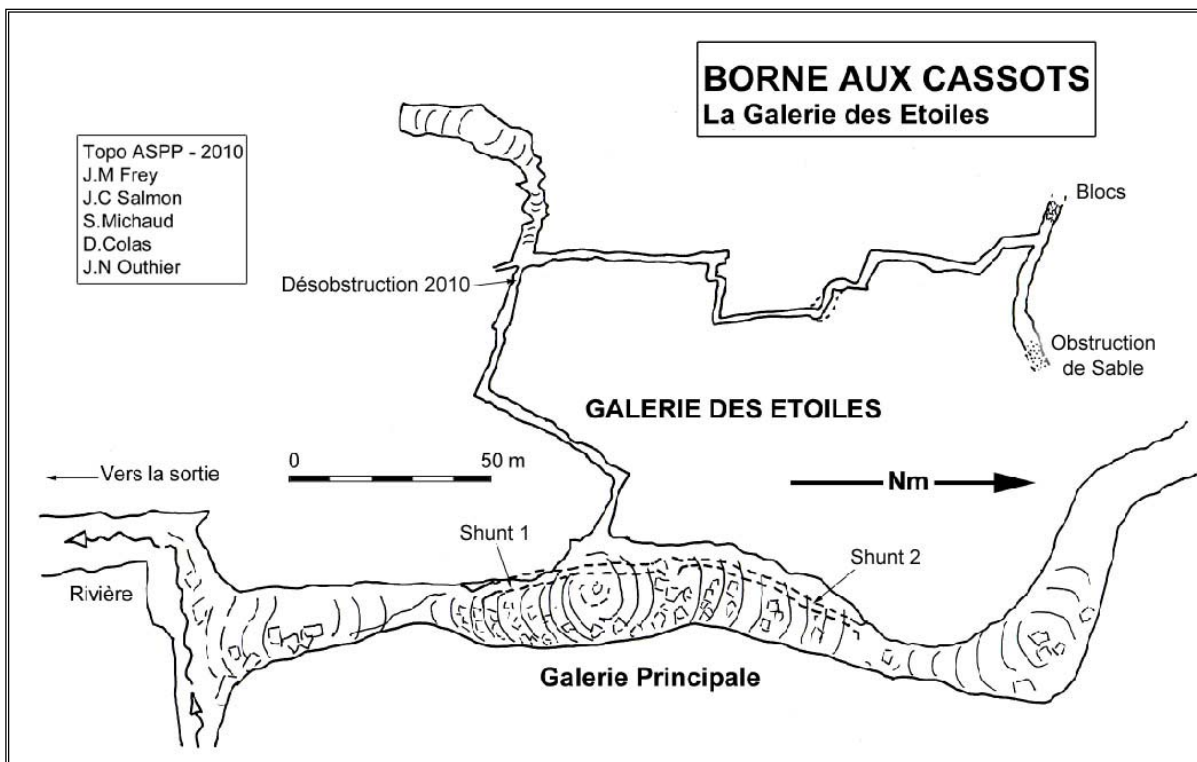
Une virée à la Cheminée de la Pluie. Une grosse trémie termine la galerie de la Pluie. Dans la galerie, quelques 20 à 30 m avant le terminus, l'eau tombe du plafond (l'inverse serait inquiétant) par une fissure pas très engageante. Et c'est encore S. Michaud qui s'y colle !

Bref, c'est vraiment très étroit et des travaux là dedans relèvent de la camisole. Reste la trémie....

Participants : S. Michaud – Sam – Emmanuel Baud - J.N.O. Juin 2010

Borne aux Cassots : Galerie des Etoiles

Après quelques mois de retard, nous sommes enfin en mesure de publier dans les pages de CDS Info la topographie des galeries découvertes au début de l'année après désobstruction au terminus de la Galerie des Etoiles.



Côte Versée (Les Planches-près-Arbois)

Pour faire simple, ce lieu-dit se situe au nord-ouest de la Combe Saugin, au-dessus de la grotte des Planches. Daniel Colas (Sam) repère quelques fissures soufflantes dans la côte, et au vu des pendages, les travaux commencent immédiatement. Le courant d'air chaud est particulièrement fort (hiver) mais il sort d'une zone fissurée importante, du style « ça part partout et nulle part ». Le collecteur reste pour l'instant aux plongeurs.

Participants : Sam, J.N.O, Sylvain Michaud - février/mars 2010

Combe aux Moines

Dans le CDS info n° 223, nous étions restés au devant d'une coulée de calcite interdisant la suite. Au-delà un ressaut de 3 m donne accès à un nouveau puits de 17 m. A sa base un méandre amène à une petite salle où l'eau se perd dans les graviers.

De là, on remonte une cheminée spacieuse de 15 m, puis encore une montée de 5 m pour arriver sur un dôme stalagmitique qui obstrue un boyau souffleur. A suivre

Participants : Sam – J.Christophe Salmon – J.Hubert Scheidecker – J N O – S. Michaud

Gouffre de la Rasse (01 Grd Crêt d'Eau)

Bien belle initiative que celle du C.D.S. 01 : réunir des gens de différents horizons pour leur offrir un trou équipé jusqu'à -500, et, en plus sans déséquiper !

Accueil, convivialité, ambiance, à quand une telle proposition du C.D.S. 39 ? De notre côté nous sommes partants.

Participants : J. M. Frey – J.N.O. - S. Michaud
Week-end 18/19 septembre 2010

Traversée Trou du garde / Cavale

Les Déserts (Savoie)

Belle traversée dans un réseau un peu complexe mais très confortable. Les reconnaissances préalables des 2 zones d'accès nous ont permis de réaliser une belle balade souterraine sans avoir à gamberger dans les passages clés.

Participants : J. M. Frey – Sam – S. Michaud – J.N.O. - + autres individuels du Jura

Gouffre du Jaout (Pyrénées-Atlantique)

Le pincement de -670 a calmé les ardeurs d'où des effectifs moins nombreux au camp de cet été. Quelques travaux avec les collègues du C.D.S. 81 dans une branche parallèle. Les infos sont plus détaillées sur le site du C.D.S. 81.

Participants : J.N.O. – J.C. Salmon, août 2010

La Diau (Massif du Parmelan)

Coup de main du BBS 60 pour sortir un peu de matériel dans la tentative (réussie) de traversée

intégrale La Charbonnière / La Diau. Visite rapide de la rivière à -300. Remontée du BBS par l'inévitable et très impressionnant P130. Section moyenne 20 x 15 m, c'est dans ces moments là qu'on se demande ce que l'on fait ici !

Participants : J.N.O. + collègues du SC Argilon (71) Week-end 21 et 22 août

Le Pompage ! (Vers-71)

Le traditionnel pompage du CDS 71 : un vrai pèlerinage annuel, j'allais dire un retour aux sources.

Toujours très organisé : la cavité est vidée dans la nuit, la visite réalisée dans la foulée, le matériel nettoyé / rangé le dimanche après-midi.

Participants : J.N.O. – J. M. Frey – J.C. Salmon
Week-end 29-30/08

Jean-Noël Outhier

Gouffre Didier (Boujailles -25)

X = 883.60 Y = 213.65 Z = 812

De avril à juillet 2010 l'ASPP et le CSMJ ont entrepris l'aménagement des passages étroits de ce joli gouffre-perde. C'est le courant d'air important qui nous a mis la puce à l'oreille. Une dizaine de sorties nous ont permis d'entreprendre les escalades (vire) à la cote -100, dans une énorme faille (aval). Une main courante d'une dizaine de mètres a été équipée dans une ambiance très argileuse. Des spits ont été trouvés tout le long de la progression. Aucune archive sur ces explos n'existe à notre connaissance. Nous nous sommes arrêtés sur une cheminée, la suite est à explorer ou à ré-explore. L'amont reste à explorer.

Cette perte est une très belle course (classique), des puits très érodés et pas un gramme de boue jusqu'à -100 mais la suite reste très argileuse. Toute la cavité est équipée pour de la 8 millimètres. Le courant d'air important laisse présager de belles découvertes. Avis aux amateurs !! Fiche d'équipement :

P 22 : c 28, 4 spits

P6, P23 : c80, 11 spits +1 deenema.

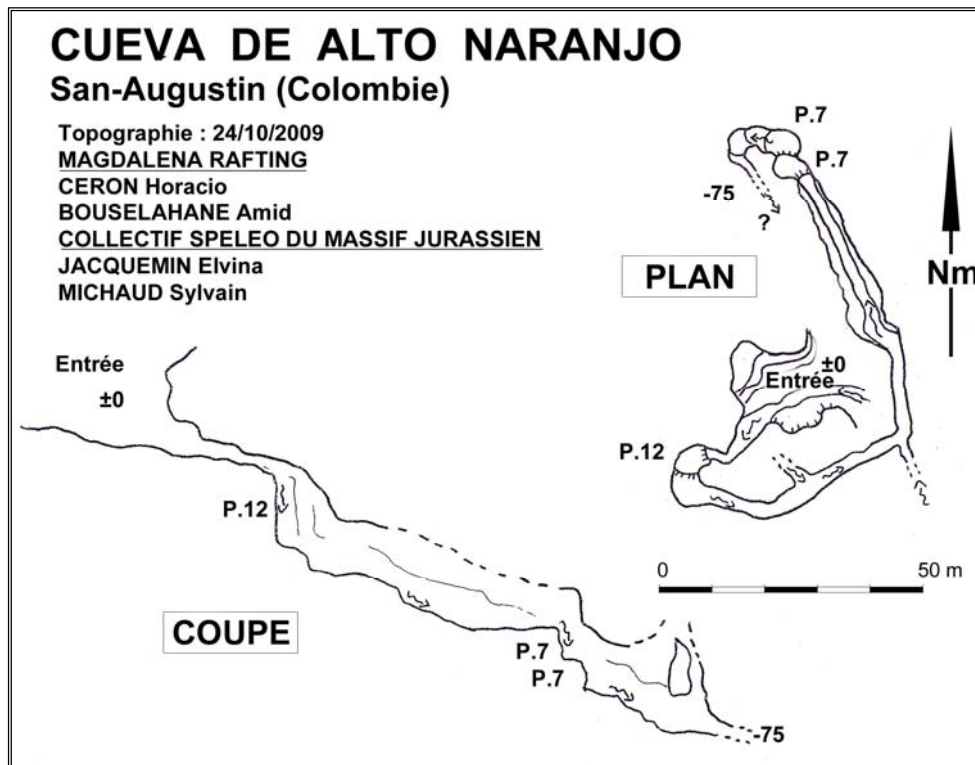
P 27, P 16 : c80, 9 spits + 1 an + 1 dev.

P30 : c 40, 4 spits.

Journée patrimoine à La Marre

31 juillet 2010

La mise en place de l'expo photos du CDS ainsi qu'une tyrolienne pour les enfants ont plus que satisfait toutes les personnes de passage. Les visiteurs se sont fait expliquer en quoi consistait la spéléologie par le biais de vidéos avec un PC. (expé Mexique, explo Lison, carte spéléologique du bassin versant de la Seille, avec les problèmes de pollution par les eaux usées des villages du premier plateau.) (CSMJ, ASPP)



Prospection Colombie 2009

Un repérage de la région de San-Angustin dans le département de Huila nous a permis de topographier la perte de Alto Naranjo où nous avons atteint la profondeur de -75 m.

Sur San-Angustin il n'y a pas, à première vue, de gros massifs karstiques mais quelques lambeaux de roches sédimentaires qui ont permis l'élaboration de conduits karstiques. Une étude géologique du secteur peut réserver quelque surprise.

Côté canyon, il y a tout à faire. Une nouvelle expédition aura lieu dans les années à venir pour ouvrir plusieurs canyons qui sont des affluents du Rio Magdalena dans le secteur de la Chaquirá.

Sylvain Michaud

COMMISSION ENSEIGNEMENT

"Journée auto-secours"

Dimanche 21 novembre - Besain. Thèmes :

- Dégagement d'équipier : le coupé de corde sous toutes ses formes (cordes fournies !)
- Point chaud pour attente de longue durée en milieu hostile : recherche technique (les couvertures de survie sont fournies !!).

Pas de compétences techniques particulières à avoir. Casse-croûte offert par le CDS.

Merci d'annoncer votre participation avant le 15 novembre : Rémy Limagne : 03.84.51.62.08
 r.limagne@gmail.com

Rémy Limagne

COMMISSION ENVIRONNEMENT

Grotte des Forges (Moirans). Fin juin, au cours de plusieurs guidages pour la base de Bellecin, Jean-Luc Lacroix remarque une odeur de mazout perceptible tout au long du cheminement dans la rivière. Ces émanations sont particulièrement présentes dans le secteur du siphon latéral.

Le 29 juin au soir, Jean-Luc, Vincent Quatrepoint et François Jacquier effectuent une investigation plus poussée afin de déterminer l'origine exacte de la pollution ; effectivement une odeur assez marquée se fait sentir tout au long de la grotte, mais surtout dans le secteur du siphon latéral. Au-delà, en continuant vers le siphon terminal l'odeur disparaît complètement.

Pas de pollution visuelle, l'eau est très claire et sans irisation, l'odeur reste toutefois assez ténue et il est difficile de savoir si elle provient du siphon latéral ou des écoulements d'une cheminée toute proche ou encore de l'affluent des Voûtes Mouillantes qui arrive dans le même secteur. Au final, ce seront les papilles gustatives qui seront mises à contribution... Pas de goût particulier dans l'eau du siphon latéral ni dans les écoulements de la cheminée, mais un goût bien perceptible dans le ruisseau des Voûtes Mouillantes... La source de la pollution est donc ciblée, mais encore aucune explication sur ses origines.

Le lendemain, contact est pris avec la Municipalité de Moirans pour signaler le problème. Le responsable des Services Techniques qui nous répond n'est pas

spécialement surpris et nous apprend qu'un mois auparavant, une cuve de 500 litres d'huiles de vidange s'est déversée accidentellement dans le Murgin (ruisseau qui traverse Moirans avant de se jeter dans le lac de Vouglans). Des barrages flottants ont été mis rapidement en place par la cellule chimique des sapeurs pompiers afin de contenir la nappe et de tenter un pompage. Malheureusement, de violents orages avaient fait gonfler le ruisseau et mis à mal les barrages. Une bonne partie de l'huile s'était alors échappée avant d'avoir été pompée. Une enquête suivait son cours et une plainte avait été déposée par la Police de l'Eau.

La relation entre cette pollution accidentelle et les odeurs d'hydrocarbures rencontrées dans la grotte des Forges est quasiment certaine. Peu avant de cascader vers la retenue de Vouglans le Murgin passe juste à l'aplomb du tracé connu de la grotte. Il est probable que quelques soutirages existent par le biais de fissures sur un lit de roche, ce qui expliquerait le transfert du polluant vers le monde souterrain. Ce phénomène semble être très localisé dans la mesure où seul un apport d'eau secondaire a été affecté.

Depuis, il semblerait que la situation se soit arrangée avec le temps. Il n'est toutefois pas à exclure qu'une grosse crue ne vienne réveiller le phénomène. A surveiller dans les mois qui viennent.

François Jacquier

COMMISSION CANYON

Tronçonnage à Coiserette

Pour des raisons multiples, la 2ème sortie canyon dans le cadre de la co-canyon de CDS 39 n'a pu être mise sur pied. Cette dernière devant être axée plus sur la technique que l'initiation. J'espère que cela sera réparé pour 2011. Par contre, un rapprochement avec la fédération délégatrice (FFME) a eu lieu avec son représentant canyon pour le Jura, Benjamin Clergot. Une action commune de petite envergure a été montée en vitesse au canyon de Coiserette, afin d'effectuer des tronçonnages de sécurité avant les grosses crues hivernales et printanières. Cette action qui s'est déroulée le 21 septembre a regroupé différents acteurs du canyon (club spéléo et FFME, individuels), mais n'a pas concerné les professionnels. Ce sera un des objectifs des 2 commissions canyon pour 2011, mettre sur pied au printemps une grosse journée de sécurisation et de nettoyage du canyon de Coiserette qui implique majoritairement les pros, pour qui Coiserette représente une véritable « mine d'or ».

Cascades de Vulvoz

Réunion de concertation aux cascades de Vulvoz Depuis le milieu de l'été, le site des cascades de Vulvoz est interdit au canyoning. L'ensemble de la course se déroule sur une propriété privée, appartenant à la famille Grossiord. Ces derniers, excédés par la surfréquentation (baigneurs, randonneurs, touristes et canyonistes), et par les responsabilités en cas d'accident, décident de mettre un terme à l'histoire de ce magnifique site école, très prisé par les guides pros notamment. La famille, consciente de l'intérêt porté au site, reste ouverte et désire rencontrer les différents acteurs de l'activité. Auparavant, Patrick Ebel de la DDCSPP (anciennement Jeunesse et Sport) était venu faire une inspection du site et avait rédigé un rapport pointant du doigt les différents problèmes. Ce n'est que le 23 septembre qu'une réunion peut avoir lieu, sur le site même des cascades, réunissant 11 personnes (PNR, DDCSPP, communauté de communes, commune, propriétaires, co-canyon FFME 39, Co-Canyon CDS 39, et professionnels du guidage). La rencontre a été très conviviale et très ouverte, chaque partie bien consciente des difficultés et des enjeux. Pour résumer, les propriétaires sont disposés à la réouverture du site sous conditions. Ces conditions sont en premier lieu la signature d'une convention d'usage de type « terrain d'aventure » auprès de la FFME (fédé délégataire), convention qui protège le propriétaire en cas d'accident lié à l'activité canyon. Ensuite, en partenariat avec la communauté de communes, des affichages spécifiques et des prolongations de barrières seront réalisés. L'accès aux nombreuses ruines de moulins, gros soucis en cas d'écroulement, seront protégés par la mise en place de barrières naturelles sous forme de tas de branchages épineux et de balisages adaptés. Quant à la ruine de la chambre de la turbine, qui surplombe la marmite du toboggan, elle sera restaurée bénévolement par un collectif des pros et fédérations (CDS 39 et FFME 39). La problématique du parking est entre les mains de la commune qui pense créer une petite extension. Je tiens à remercier la famille Grossiord pour sa sympathie, son ouverture d'esprit et son accueil.

Dominique Guyétand

**DATE LIMITE D'ENVOI POUR
CDS-INFO N°226
20 Octobre 2010**