Fédération Française de Spéléologie
Comité Départemental de Spéléologie du Jura
54 route de Pont de la Chaux – 39300 Châtelneuf

Berger 2015

Le Berger et d'autres cavités aux alentours
Gouffre Berger and other caves in the area

Dans les pages de ce dossier, des informations sur le Gouffre Berger, et d'autres explorations possibles à proximité de notre camp à Autrans.

Certaines constituent d'agréables balades ; d'autres de la spéléo plus engagée.

Respectez les recommandations, notamment pour ce qui est de votre sécurité (risque de crue), et de la protection du milieu souterrain.

In the pages of this file, informations about the Gouffre Berger, and the other possible explorations near our camp in Autrans.

Some are just pleasant walk ; others more demanding caving.

Respect the recommendations, in particular those about your security (risk of flood), and about the protection of the underground environment.

well well… I know : no translation available for every page! But google translator is your best friend, just behind myself of course ;-)

See you soon!

r.limagne@gmail.com

06 25 13 74 97

← *Scialet de Malaterre 2013 (thanks John!)*

Gouffre Berger

ACCES

Balisage depuis le parking de la Molière. Environ 45 minutes de marche.

DESCRIPTION

Le gouffre Berger débute par une doline d'effondrement d'une dizaine de mètres de profondeur. Une lucarne donne sur la suite du réseau qui se caractérise par une enfilade de puits jusqu'au collecteur la Grande Galerie à - 234 m. Cette enfilade peut se subdiviser en trois tronçons. Le premier tronçon englobe le puits Ruiz (28 m), les ressauts Holiday (4, 4, 7, 4 m), et le puits du Cairn (25 m). Au pied de ce puits (- 83 m), se développe un long méandre qu'on suit, tout d'abord, au fond puis progressivement à mi-hauteur jusqu'à la vire qui mène au sommet du puits Garby (37 m). Ce puits constitue le second tronçon vertical. A la base du puits Garby se développe un nouveau réseau méandriforme qu'on parcourt dans le tiers supérieur. Ce méandre débouche au sommet du puits Gontard (24 m) qui donne directement sur les ressauts Aldo (9, 8, 5 m) puis sur le puits Aldo (41 m) qui est arrosé en période de hautes eaux. A la base de ce troisième tronçon de puits, un large méandre permet de rejoindre la Grande Galerie, à -234 m de 10 m de diamètre. Celle-ci descend ensuite progressivement jusqu'au lac Cadoux (-280 m) qui s'assèche complètement en période d'étiage. Après les cascades du Petit Général et de la Tyrolienne de 11 et 4 m, la galerie tout en prenant de ampleur devient à la fois très déclive et chaotique : Le Grand Eboulis. Cette vaste galerie, d'une largeur pouvant atteindre la centaine de mètres, débouche en contrebas sur la majestueuse salle des Treize et la salle Germain, toutes deux richement concrétionnées. Une série de petits puits permet de retrouver l'actif. C'est « le Vestiaire », - 630 m.

Plus bas, la cavité change radicalement et devient beaucoup plus engagée !

De - 630 à - 720 m, la progression en rivière est coupée de plusieurs puits : cascades Abelle (5 m), Claudine (17 m), des Topographes (5 m). La rivière se perd à nouveau dans le plancher chaotique du début de la galerie du Grand Canyon. Cette galerie d'une cinquantaine de mètres de large et très pentue conduit, vers - 840 m, au sommet d'une nouvelle série de cascades : le puits Gaché (20 m), le ressaut du Mât (10 m), le ressaut du Singe (10 m) et la grande Cascade (27 m). Puis, un passage en vire : la Vire-Tu-Oses permet d'éviter plusieurs ressauts cascadants et nous rejoignons ainsi le puits du Pendule (15 m). Puis, on débouche sur l'impressionnant puits de l'Ouragan (44 m) où la rivière se jette à grand fracas. En dessous de ce point, la galerie reste large jusqu'au Camp des Étrangers, puis perd de l'ampleur et bute vers -1100 m sur un siphon.

- Equipement en double jusqu'à -260 m
- Si niveau d'eau élevé : pontonnière ou néoprène au-delà de -630 m
- Prévoir alimentation et moyen de chauffage en quantité suffisante
- **Sachez renoncer avant d'être en difficulté !**

télécharger topo imprimable - 18mo :
http://www.cds39.fr/rdv/rdv2014/berger/berger_18mo.pdf

ACCESS

Follow the tags since the parking of Molière. Approximately 45 minutes of walking.

DESCRIPTION

The gouffre Berger begins with a collapse sinkhole about ten meters deep. A window looks onto the continuation of the network which is characterized by a row of pitches up to the collector, the "Grande Gallerie" at -234 m. This row can be subdivided into three sections. The first section includes the "Puits Ruiz" (28 m), "Ressauts Holiday" (4, 4, 7, 4 m), and the "Puits du Cairn" (25 m). Below this pitch (-83 m), develops a long meander which we follow first at the bottom, then gradually halfway up, which leads at the top of the "Puits Garby" (37 m). This pitch constitutes the second vertical section. On the base of the "Puits Garby" develops a new meander which we cross at the top. This meander results at the top of the "Puits Gontard" (24 m) which gives directly onto "Puits Aldo" (9, 8, 5 m, then 41 m) which is sprayed in period of high water.

On the base of this third section of pitches, a wide meander leads to the "Grande galerie", at - 234 m, 10 m of diameter. Then we come down gradually to the lake "Cadoux" (-280 m) which dries out completely in period of low-water. After the waterfalls of the "Petit Général" and the "Tyrolienne" of 11 and 4 m, the wide gallery becomes at the same time very déclive and chaotic : the "Grand Eboulis". This gallery, whose width can reach one hundred of meters, leads to the majestic "salle des Treize" and "salle Germain", both richly decorated. A series of small pitches allows to find again the river. Here is "le Vestiaire" – 630 m.

Below, the cave changes radically, and becomes more demanding !

From - 630 to - 720 m, the moving in river is cut by several waterfalls : "cascade Abelle" (5 m), "cascade Claudine" (17 m), "cascade des Topographes" (5 m). The river gets lost again in the chaotic floor of the beginning of the "Grand Canyon. This gallery of about fifty meters wide and very sloping leads, towards - 840 m, at the top of a new series of waterfalls the "puits Gaché" (20 m), the "puits du Mât" (10 m), the "puits du Singe"(10 m) and the "Grande Cascade" (27 m). Then, a passage as a ledge: the "Vire-Tu-Oses" allows to avoid several small waterfalls and we so join the "puits du Pendule" (15 m) which gives access to the network of the Hurricane drained by two rivers. Then, we are above the impressive "Puits de l'Ouragan" (44 m) where the river crashes in loud noise.

Below this point, the gallery keeps wide to the "Camp des Etrangers", then becomes more narrow, and finishes on a sump around the depth of -110 m. (

- *Rigging with double line of ropes to -260m*
- *In case of high level of water : neoprene suit below -630 m*
- *Plan food and means of heating in sufficiency*
- ***Choose to forego before being in trouble !***

Download printable survey – 18 mb:

http://www.cds39.fr/rdv/rdv2014/berger/berger_18mo.pdf

GOUFFRE BERGER

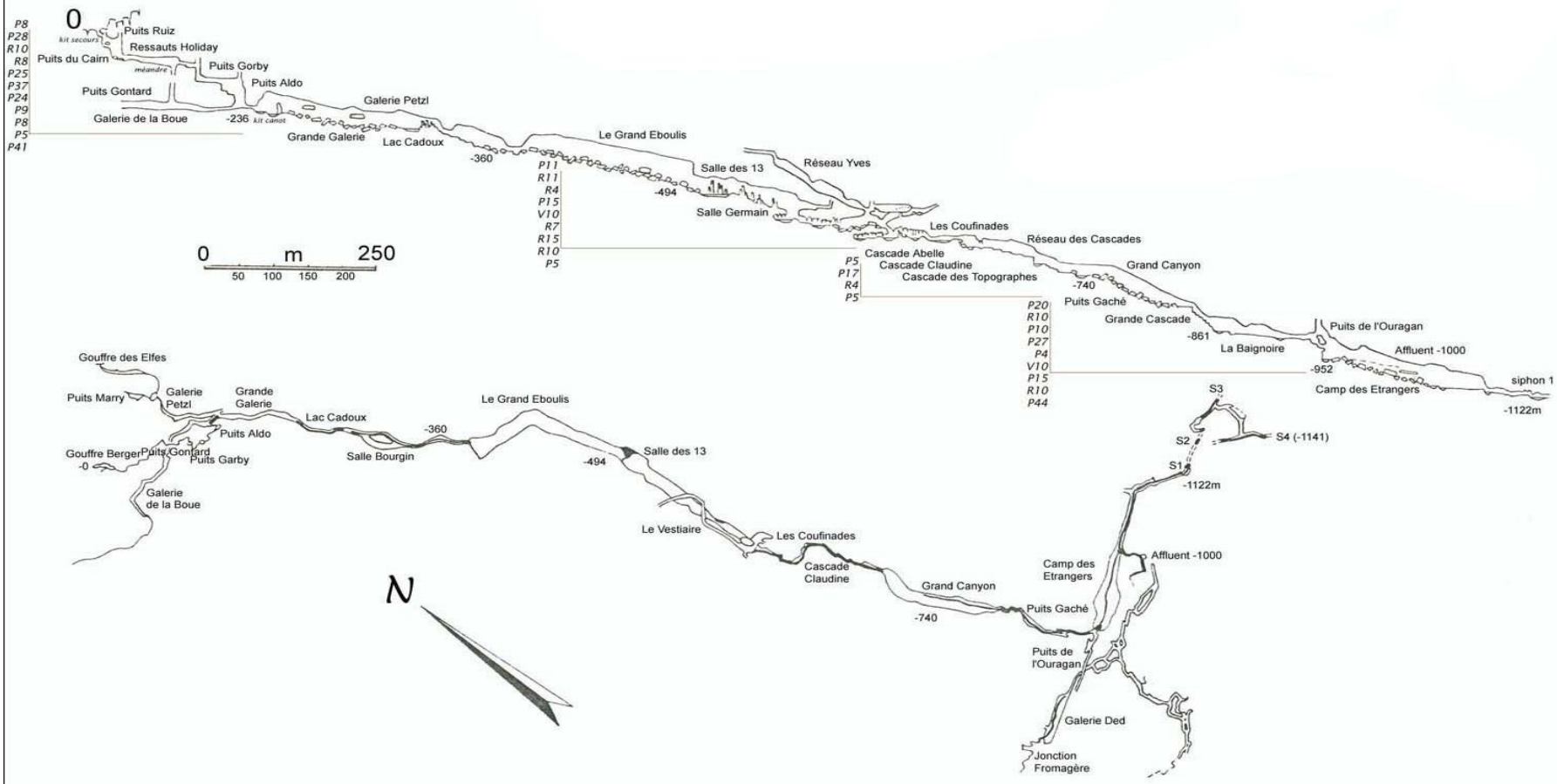

Grotte d’Envernibard (n°1)

ACCES

Dans le village de Méaudre, prendre derrière l’église la route forestière des Narces. A la baraque forestière des Narces, continuer à droite. Nous arrivons sur une ligne de crêtes, à la prairie des Narces. Continuer le cheminement sur 600 mètres environ, en lisant les numéros des parcelles (panneaux fond blanc / chiffre rouge fixés sur les arbres). A la parcelle 102, du côté droit de la route : arrêt des véhicules. Descendre le chemin forestier sur 200 mètres. Puis se diriger vers la gauche jusqu’à un banc rocheux, qu'il faut suivre par le bas, jusqu'à rencontrer un puits recoupé par la surface. La grotte n°2 se situe à 10 mètres à gauche, et au-dessus de la grotte principale.

Marche d’approche : dix minutes

DESCRIPTION

La cavité débute par un méandre descendant qui débouche sur un ressaut de 3 m dans une vaste galerie concrétionnée. Puits de 6 mètres à équiper, suivi d’un second puits de 10 mètres.

La galerie devient ensuite plus chaotique. Le plafond s’abaisse jusqu’à une étroiture. La suite est une vire suivie d’un ressaut de 5 m. Puis la galerie débouche dans une belle salle avec une petite cascade, et continue de descendre, jusqu’à -102 m.

La suite jusqu’à -219 a été découverte récemment. Nous n’avons pas de descriptif.

INTERET DE LA VISITE (jusqu’à -102)

- Pas de risque de crue
- Cavité concrétionnée
- Sortie d’une demi-journée

EQUIPEMENT (jusqu’à -102)

- P.6 = corde 10 m / 1 amarrage naturel
- P.10 = corde 25 m / 5 spits

Source : Spéléo sportive dans le Vercors, tome 1, 1997

http://www.furets-jaunes.org/Topographie-dans-la-grotte-d.html

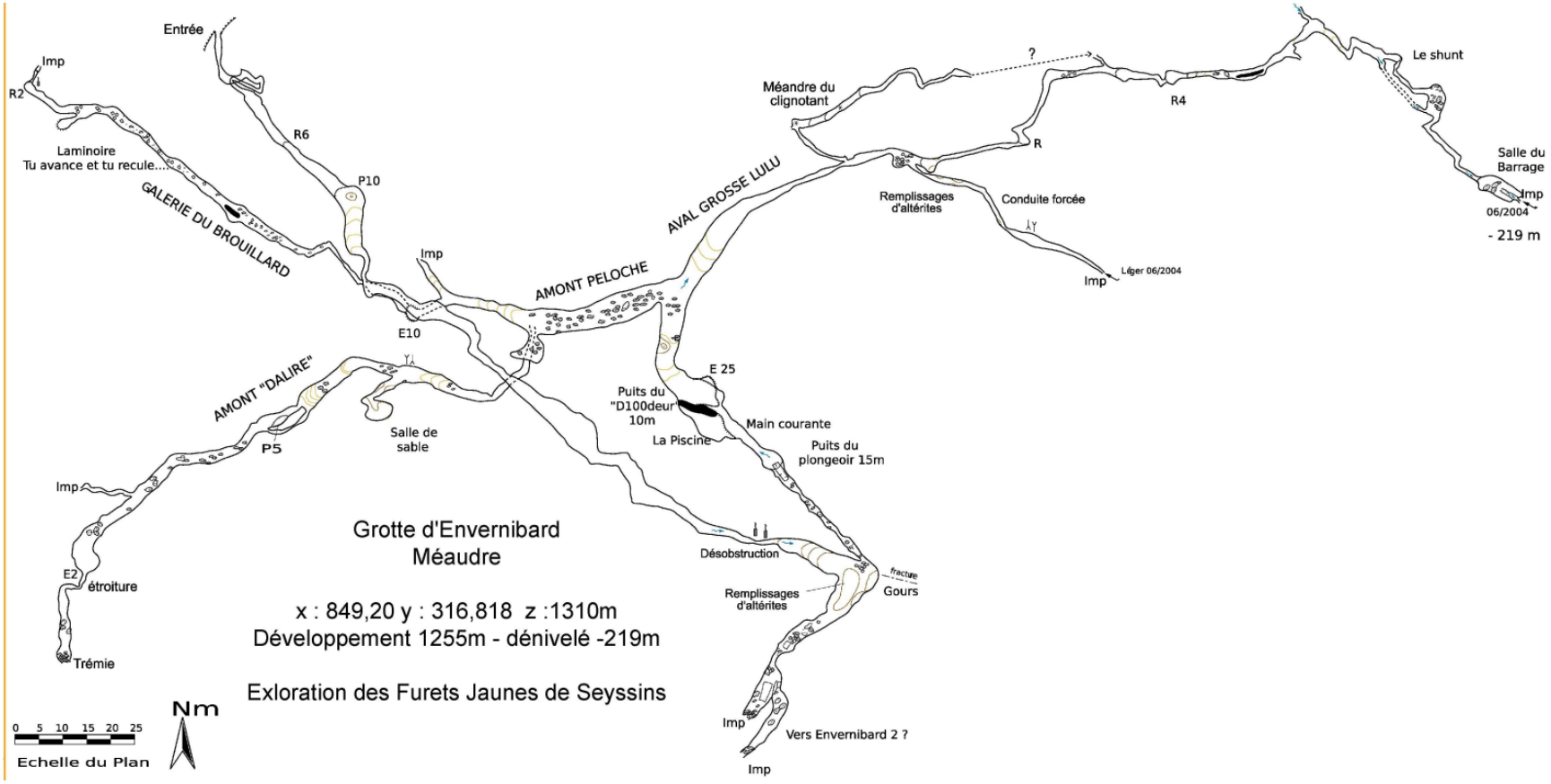
Entrée
Imp
R2
Laminoire
Tu avance et tu recule...
GALERIE DU BROUILLARD
R6
P10
Imp
E10
AMONT PELOCHE
AVAL GROSSE LULU
Méandre du clignotant
?
R4
R
Le shunt
Salle du Barrage
Imp
06/2004
- 219 m
Remplissages d'altérites
Conduite forcée
Imp
Léger 06/2004
E 25
Puits du "D100deur" 10m
Main courante
La Piscine
Puits du plongeoir 15m
AMONT "DALIRE"
P5
Salle de sable
Imp
E2
étroiture
Trémie
Grotte d'Envernibard
Méaudre
x : 849,20 y : 316,818 z :1310m
Développement 1255m - dénivelé -219m
Exloration des Furets Jaunes de Seyssins
Désobstruction
fracture
Gours
Remplissages d'altérites
Imp
Vers Envernibard 2 ?
Imp
0 5 10 15 20 25
Echelle du Plan
Nm

Grotte Favot

ACCES

Descendre les gorges de la Bourne en direction de Rencurel (D.531). 500 m après le Pont de Goule Noire, parking à droite, le long d'un mur. Derrière le mur, suivre le chemin sur 200 m, puis monter tout droit dans l'éboulis en direction de la falaise. 150 m de dénivellation jusqu'à l'entrée de la grotte.

DESCRIPTION

La grotte Favot commence par un vaste tunnel descendant à 30° sur une centaine de mètres jusqu'à un carrefour. Vers le sud, anciennes conduites forcées. Vers l'est, passage sous un pont rocheux menant à une succession de grosses galeries et de salles d'effondrement, jusqu'au « Grand Scialet » : P.14 puis P.35 menant au point bas à -116 m.

Avant cette verticale, on peut franchir le « Grand Dôme », et visiter la Galerie des Lacs.

INTERET DE LA VISITE

- Pas de risque de crue
- Intérêt karstologique
- Sortie d'une demi-journée

EQUIPEMENT

- P.14 + P.35 = corde 75 m / 8 spits + 3 amarrages naturels

RECOMMANDATIONS

→ Ne laissez aucune valeur dans les véhicules sur le parking

Source : Spéléo sportive dans le Vercors, tome 1, 1997

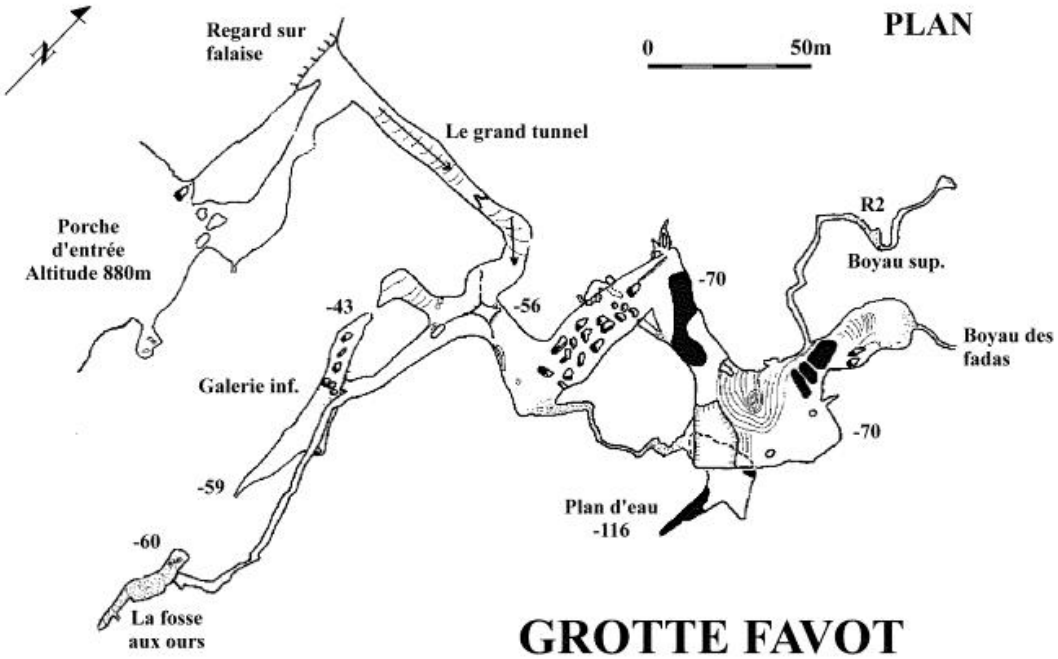

GROTTE FAVOT

Commune de Rencurel - Isère

Cavité pointée sur la carte

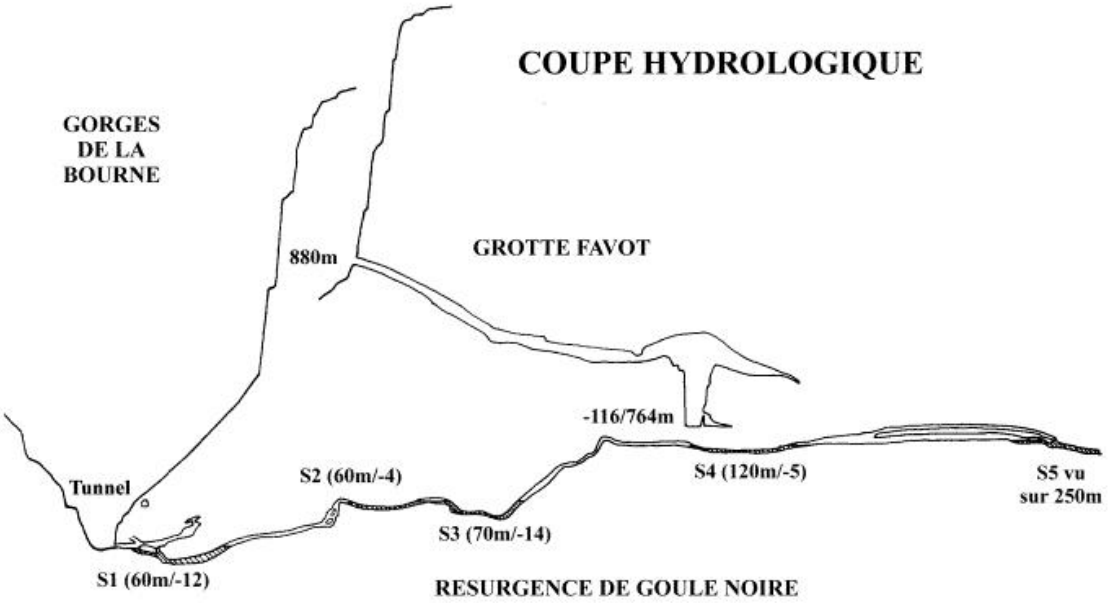

Croquis d'après B. Lismonde -1991

Grotte des Gaulois

ACCES

A St Julien en Vercors, au centre du village, prendre la rue derrière l'église, se dirigeant à l'ouest du village. Se garer au hameau de Ponson. Prendre le chemin de la source « Moulin Marquis » (panneaux), sur un bon kilomètre, pour arriver au pied d'une paroi (hauteur 30 mètres). Quitter le chemin d'accès à la source, pour suivre le pied de falaise sur 100 mètres vers la droite. La cavité s'ouvre légèrement en hauteur (main courante), et est pointée sur la carte.

DESCRIPTION

Une main courante permet d'atteindre un joli porche. Un parcours varié de moins de 300 m mène à l'air libre ! En effet, une seconde entrée, permet une vision superbe sur les Gorges de la Bourne et le Cirque de Bournillon. Cette entrée s'inscrit comme une lucarne au sein d'une paroi ; un rappel de 30 mètres, permettant de retourner au niveau du chemin du Pas de l'Echarasson.
Une autre solution, moins aérienne, consiste à revenir sur ses pas, pour ressortir par le premier accès. Dans ce cas, la redescente par la vire doit se trouver équipée.

INTERET DE LA VISITE

- Traversée et rappel
- Pas de risque de crue
- Paysage du cirque de Bournillon
- Sortie d'une demi-journée

EQUIPEMENT

Corde 60 m pour main-courante d'accès et rappel

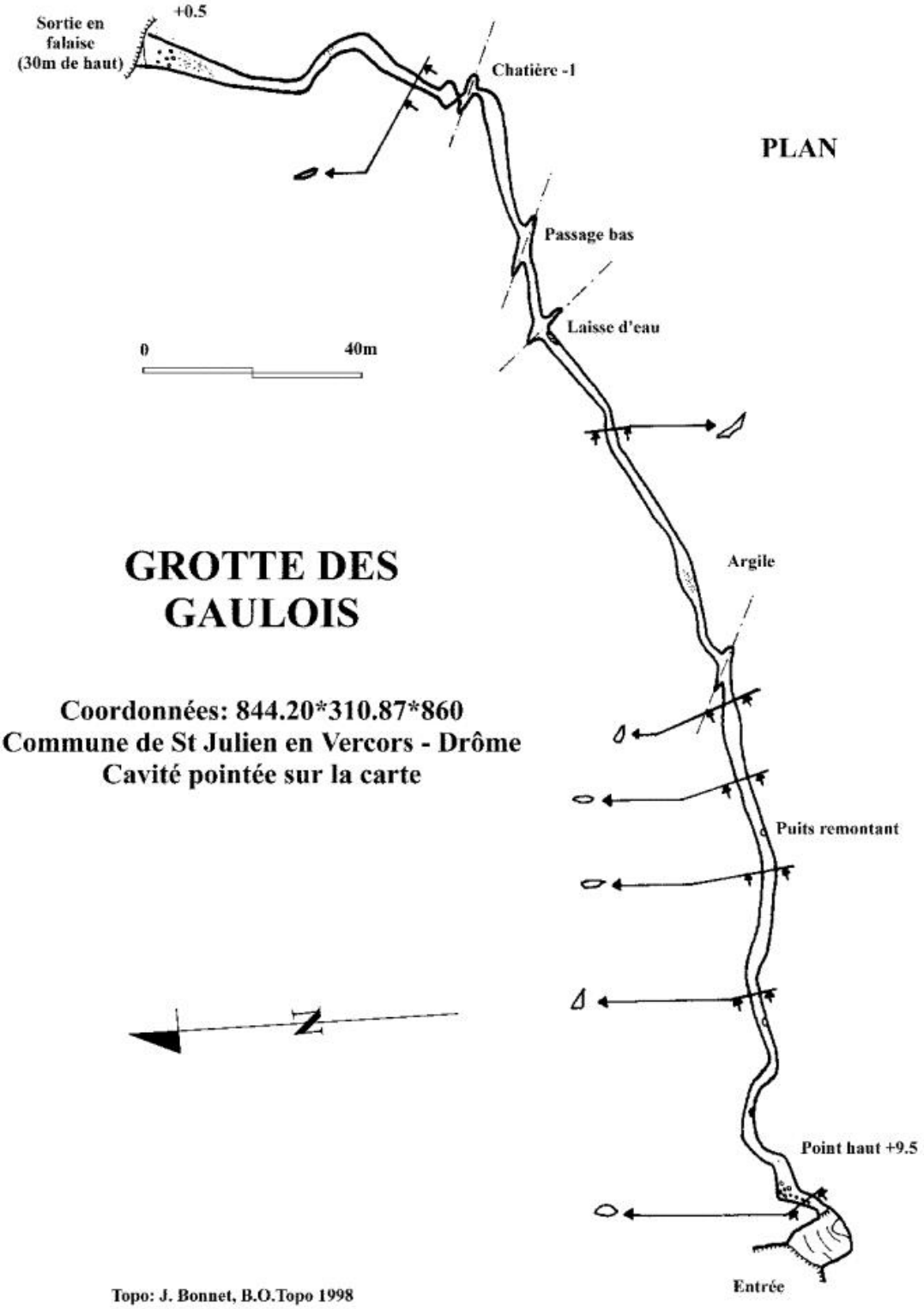

GROTTE DES GAULOIS

Coordonnées: 844.20*310.87*860
Commune de St Julien en Vercors - Drôme
Cavité pointée sur la carte

Antre de Vénus

ACCES

A la sortie de Méaudre, prendre à gauche vers le hameau « Les Girauds ». Stationner les véhicules au départ du chemin forestier de Chabaud. Ce chemin monte d'abord dans la prairie, puis entre dans la forêt. 100 m après la lisière du bois, prendre le chemin bien tracé qui monte sur la gauche. Au bout de 200 m, intersection de 3 chemins : prendre celui du milieu et continuer de monter sur environ 300 m. L'entrée est bien visible quelques mètres à gauche du chemin.

Marche 1 km ; montée 170 m.

DESCRIPTION

Un boyau de quelques mètres conduit à un puits de 14 m.

A sa base, une belle galerie horizontale peut être parcourue sur quelques centaines de mètres.

Conduit de dimensions confortables, richement concrétionné, particulièrement intéressant pour qui s'intéresse aux remplissages karstiques.

EQUIPEMENT

- Corde 35 m et 7 amarrages

RECOMMANDATIONS

- *Attention fragile ! Ne quittez pas le parcours balisé.*
- *Eclairage électrique exclusivement.*
- *Contribuez à l'entretien du balisage et au nettoyage des parois.*



Figure 3 : Topographie de l'Antre de Vénus.
Map of Antre de Vénus cave

Antre de Vénus - Méaudre

Grotte de Roche-Chalve

ACCES

Dans le village de Méaudre, prendre derrière l'église la route forestière des Narces. A la baraque forestière des Narces, continuer à droite. Nous arrivons sur une ligne de crêtes, à la prairie des Narces. Continuer le cheminement jusqu'à l'endroit où la route traverse la combe de Furon (grand virage à droite). De là, marcher vers le sud sur le chemin forestier jusqu'à une grande clairière, à l'extrémité de laquelle un sentier monte à droite vers la crête, jusqu'à un belvédère. De ce point, longer la corniche vers le sud sur 150 m : la cavité s'ouvre une dizaine de mètres sous la crête.

DESCRIPTION

La topographie jointe ne présente qu'une partie du réseau : celle qui n'est pas dangereuse en crue. Les parties remontantes sont équipées. Pas de description…

EQUIPEMENT

- 3 cordes de 15 m et 15 amarrages

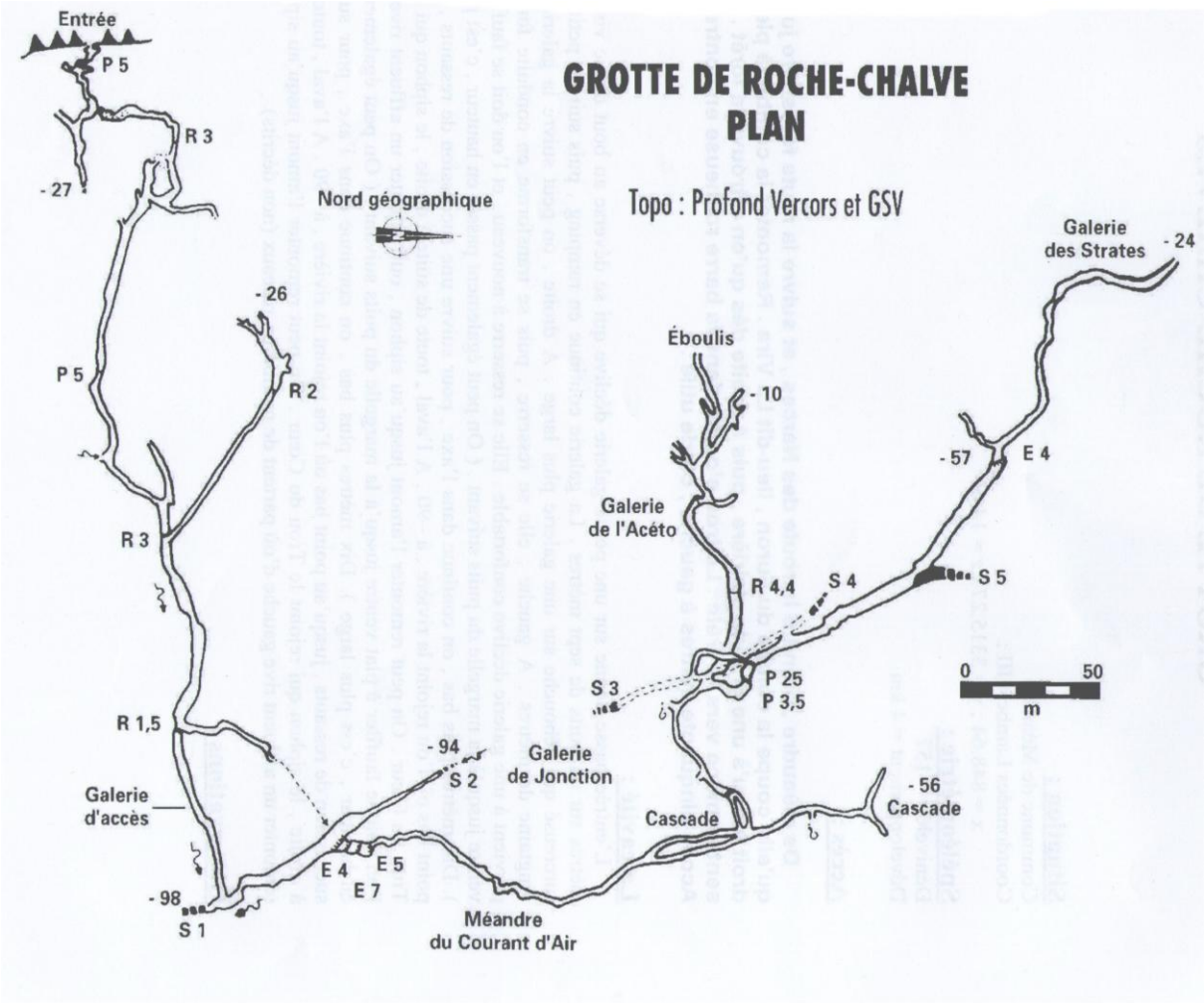

Grotte de Gournier

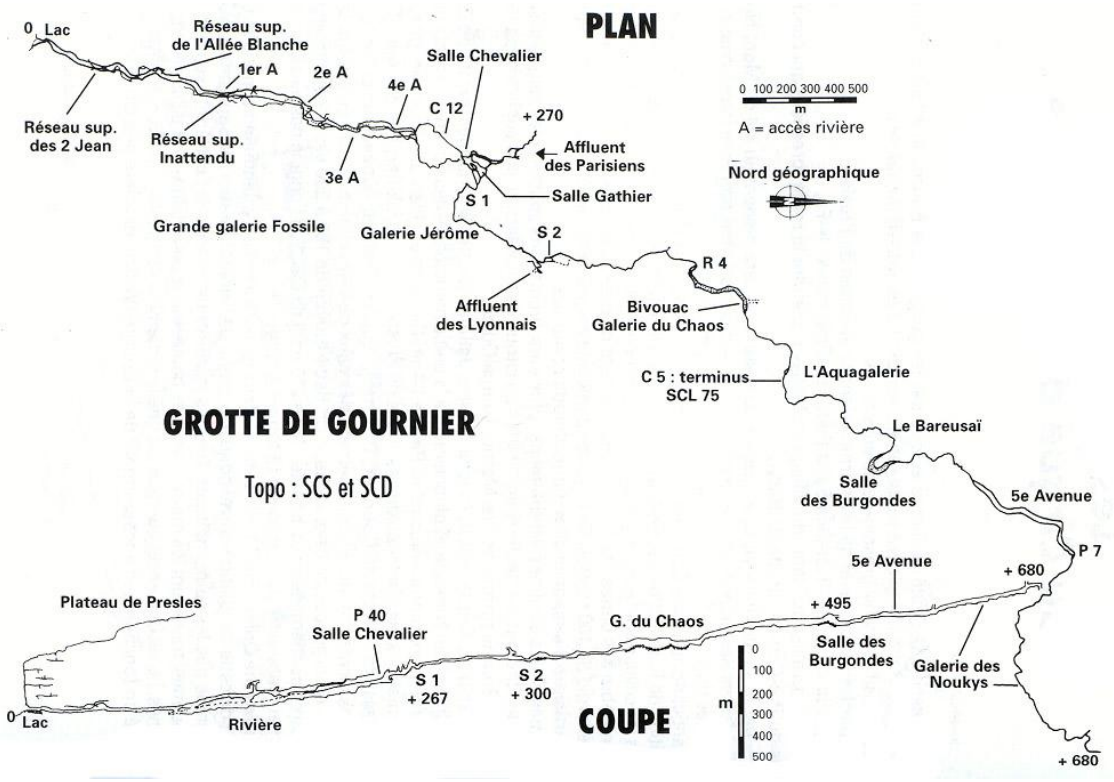

ACCES : Parking de la grotte aménagée de Choranche, puis 15 minutes de marche sur chemin balisé.

DESCRIPTION JUSQU'A LA RIVIERE

Le lac d'entrée fait 40 mètres. Après une petite escalade et une vire, on débouche dans une galerie de vastes dimensions, agrémentée de massifs stalagmitiques. Préférer le deuxième accès à la rivière : entonnoir dans la « salle à Manger », au bout de 1400 m de marche.

INTERET DE LA VISITE

- Classique incontournable du Vercors
- Site magnifique

EQUIPEMENT

- Canot pour le lac d'entrée
- Combinaisons néoprène (pour la rivière)
- Corde 30 m (vire + intervention dans la rivière)

RECOMMANDATIONS

→ Crues redoutables

→ Ne pas s'engager dans la grotte en cas de pluie ou risque d'orage

Grotte de Bournillon

ACCES

Evident ! Un peu plus bas que la route menant aux grottes de Choranche (Gournier), descendre à gauche jusqu'au barrage EDF. Le sentier menant au porche est en rive gauche du Bournillon.

DESCRIPTION

Visite classique par la « galerie Moyenne », au fond du porche d'entrée, qui mène aisément au « village Nègre ». Vers l'amont, la galerie principale se présente comme une splendide conduite forcée de 4 m de diamètre.

A 800 m de l'entrée environ, une zone habituellement noyée marque le terme de la visite traditionnelle de la grotte.

INTERET DE LA VISITE

- Le site : le porche d'entrée fait 100 m de haut
- Balade agréable de quelques heures

RECOMMANDATIONS

→ Crues redoutables

→ Ne pas s'engager dans la grotte en cas de pluie ou risque d'orage <u>ou orage la veille</u>

Grotte de Bournillon

Massif du Vercors - Isère - Chatelus

Coordonnées : 843, 79 - Y : 3310, 61 - Z : 418 m

Dénivellation : 145 m (+99 m ; –46 m)

Développement : 6 319 m

Topographie : GSV, GSC, SGPCAF, GECKOS

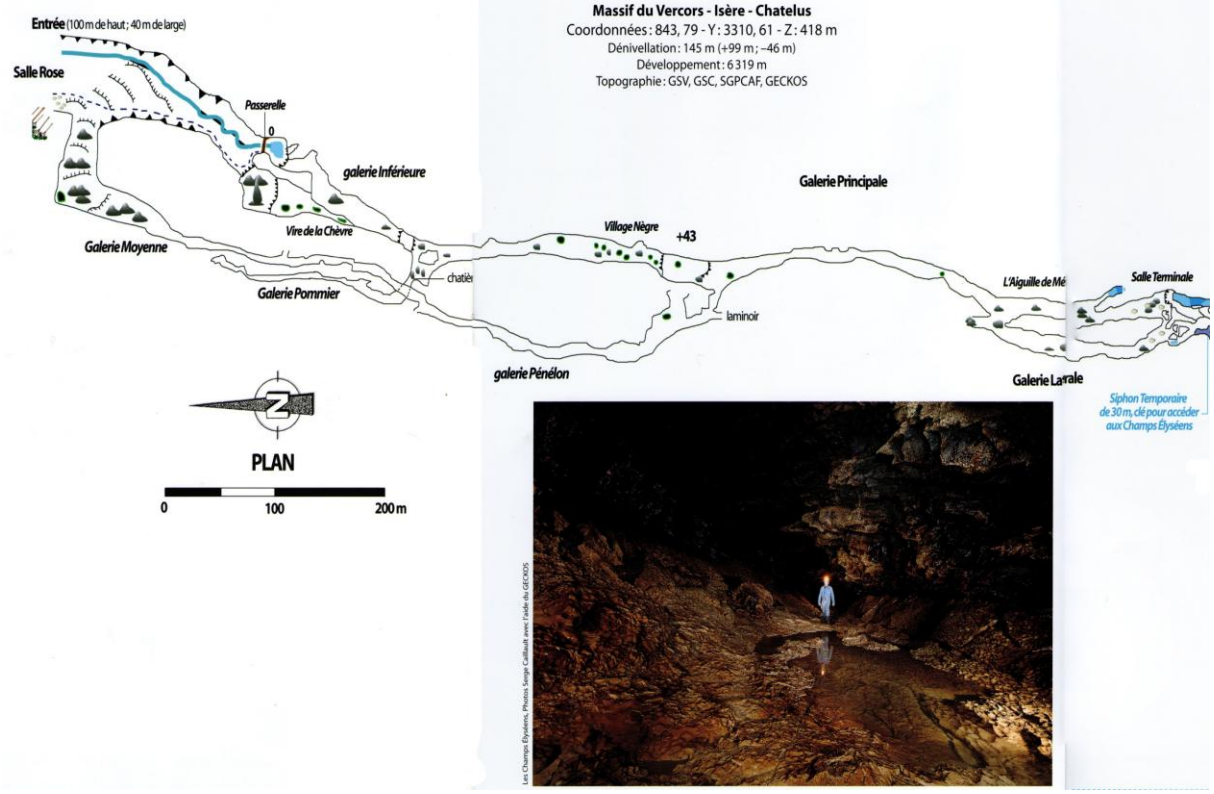

Les Champs Élyséens, Photos Serge Caillault avec l'aide du GECKOS

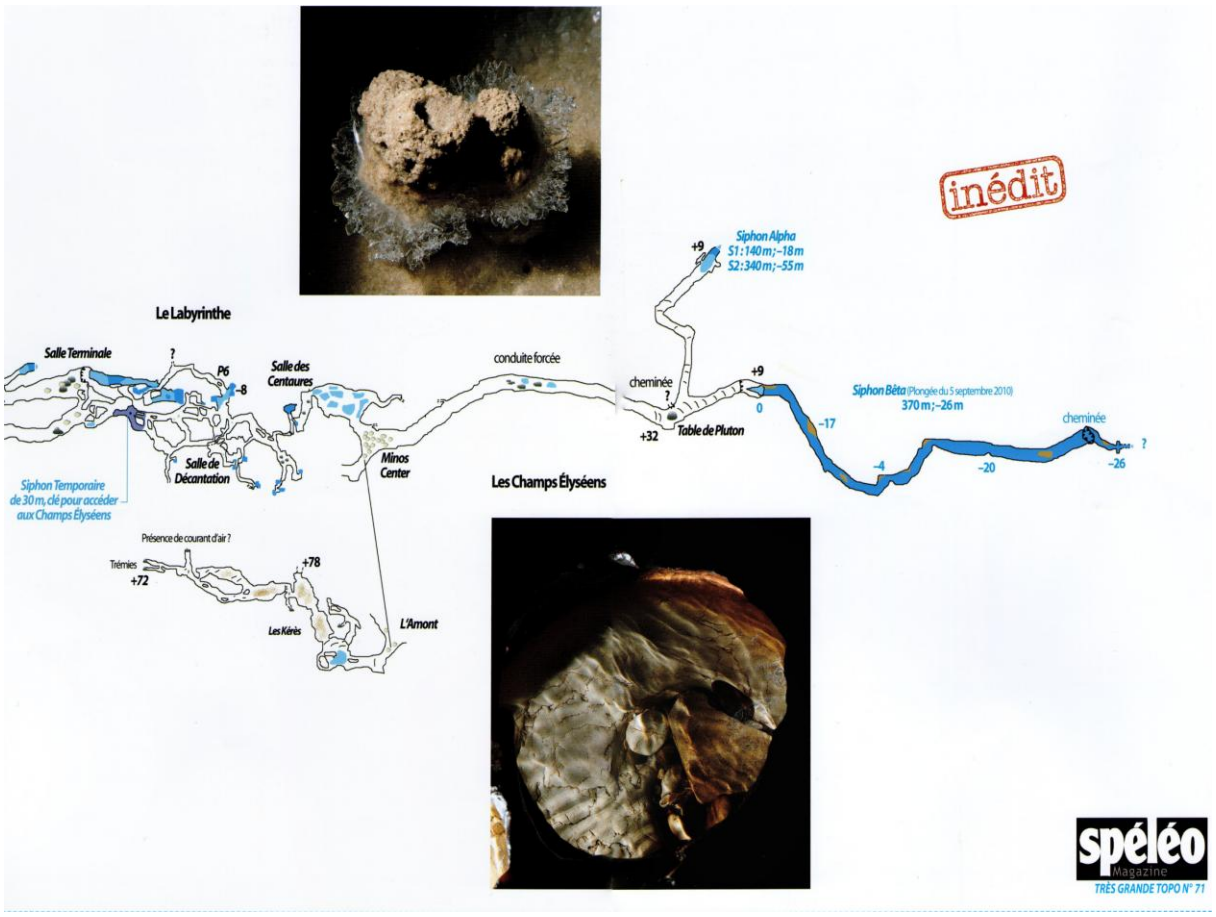

Scialet de Malaterre

ACCES

De Villard de Lans, prendre la route forestière d'Herbouilly. Après Bois Barbu, dans la forêt : 2ème à gauche (la « grande Allée »), puis première à droite (route de Combe verte) sur 3,5 km. Arrêt des véhicules au niveau d'un sentier balisé sur la gauche : le gouffre est à 150 m.

DESCRIPTION

Le Puits d'entrée fait 120 m de profondeur et 15 m de diamètre. Le premier amarrage est la passerelle métallique qui le traverse : 55 m plein vide. A partir du palier incliné de -55, il est possible de descendre tout droit (35 m + 20 m) ou d'équiper le Réseau Parallèle.

Inutile d'envisager d'aller au-delà de la « Galerie du Méandre », la base du P20 étant la plupart du temps noyée.

INTERET DE LA VISITE

- L'équipement du Puits par la passerelle !
- Pas de risque de crue

EQUIPEMENT : Corde 140 m ou 2 x 70 m + amarrages

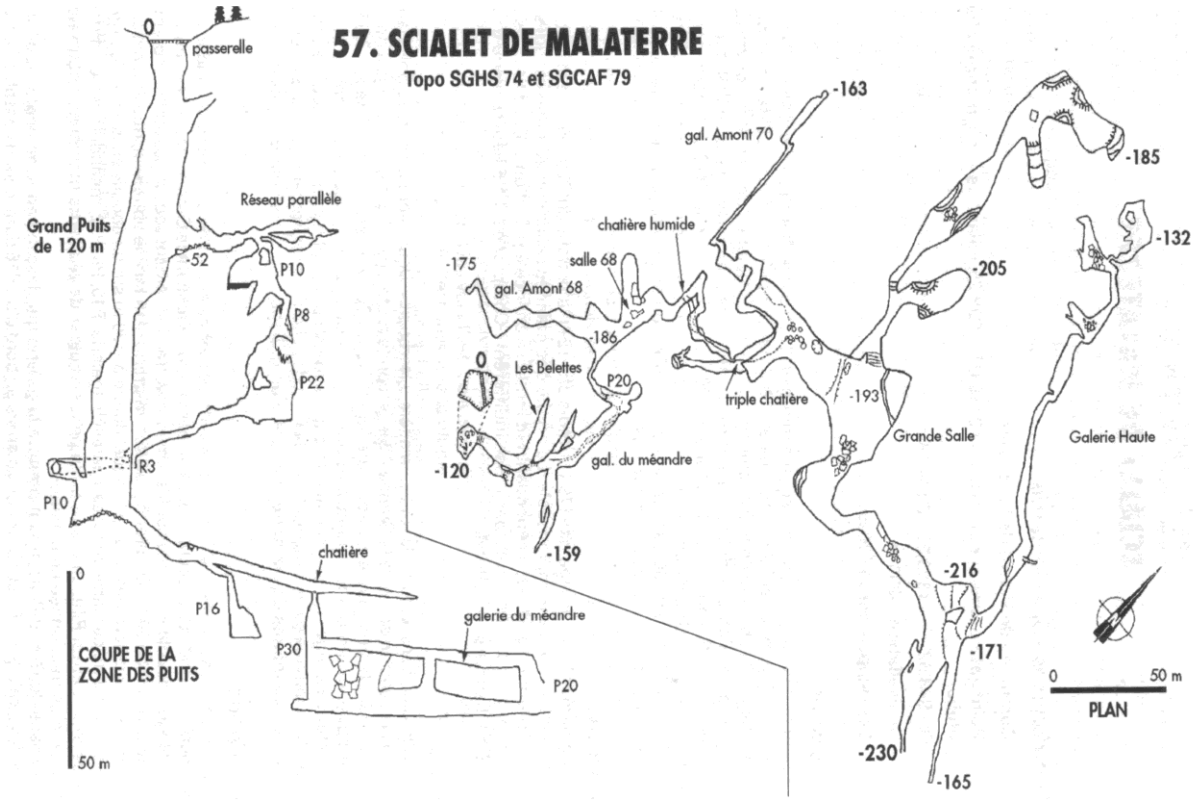

Grotte des Ramats

ACCES

Entre Saint-Julien et Saint-Martin en Vercors, prendre à gauche la route forestière montant à Herbouilly. Au bout de 1,8 km, la route franchit un ruisseau à sec par un petit pont. Arrêt véhicules. Remonter ce ruisseau sur 150 m jusqu'au petit porche d'entrée.

DESCRIPTION

Grotte d'initiation jusqu'au siphon à 900 m de l'entrée : passages en oppo, petites escalades…

L'escalade de 11 m sur une coulée de calcite est équipée, et donne accès à un carrefour de galeries : prendre celle de droite ; puis à la Salle du Nœud où l'on prend également la galerie de droite qui mène (en cherchant un peu !) à la Galerie Bourgin. La suite est sur la droite, par le franchissement d'un P15 sur un pont rocheux.

INTERET DE LA VISITE

- Pas de risque de crue, mais des passages de la galerie Vignon peut-être très humides
- Balade d'une demi-journée jusqu'au siphon, beaucoup plus pour la galerie de la Verna !

EQUIPEMENT

- Corde de 20 m et amarrages naturels pour franchissement du P15
- Une autre de 10 m utile pour assurer certains passages

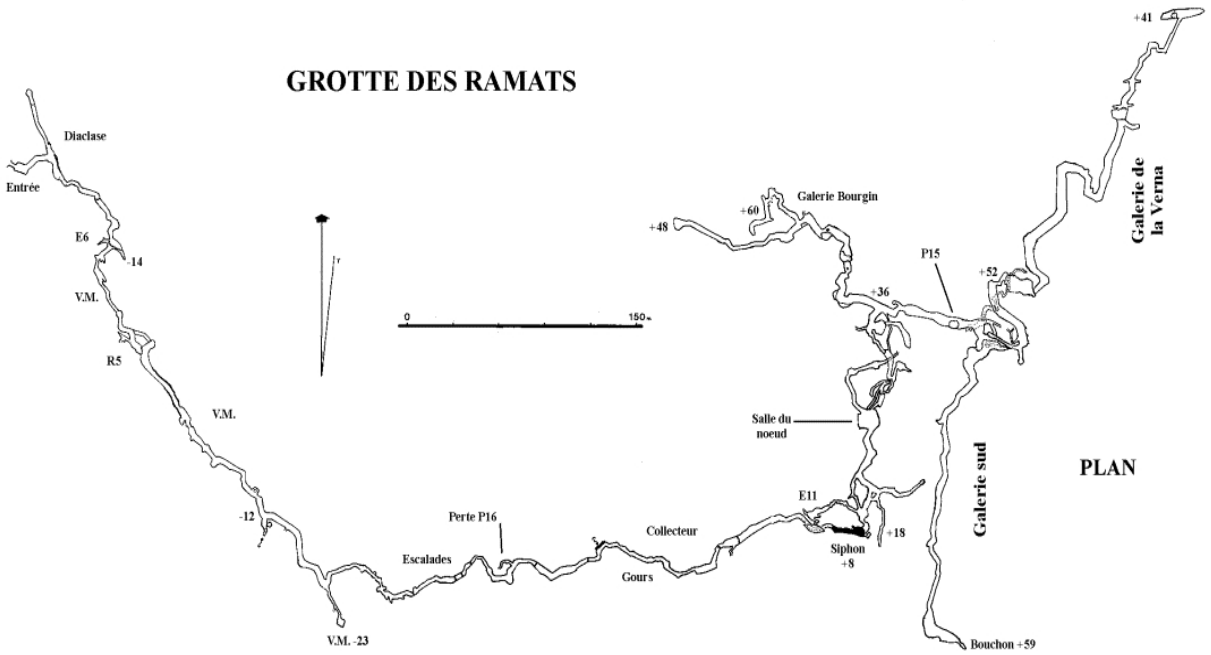

Grotte Roche

ACCES

Descendre les gorges de la Bourne en direction de Rencurel – Pont en Royans (D.531), traverser le pont de Valchevrière et poursuivre 400 m jusqu'à un petit parking à droite le long de la route. Grotte Roche est située sur la rive gauche et au niveau de la Bourne, une petite piste descendante mène vers la Bourne et le porche d'entrée de la grotte.

DESCRIPTION

Le porche d'entrée donne sur une vaste galerie ébouleuse, remontante, longue de 150 m. Là, un gigantesque colmatage a nécessité 14 ans de désobstruction, réalisée par les Furets Jaunes de Seyssins entre 1993 et 1998, pour évacuer 1000 m^3 de sable…

Une série de passages étroits conduisent à la grande galerie, de 20 x 25 m de section. Au bout d'une centaine de mètres, une échelle permet d'atteindre un boyau shuntant une trémie, puis des barreaux scellés pour franchir le « puits de la Vire » (P9).

Ensuite, cherchez un peu, vous arriverez dans la « salle Péloche », très concrétionnée.

La suite est une belle galerie en conduite forcée, menant à un siphon au bout de 2-300 m.

INTERET DE LA VISITE

- Pas de risque de crue
- Pas de marche d'approche
- Balade d'une demi-journée
- Cavité très esthétique (respectez le balisage du cheminement !)

EQUIPEMENT

- Harnais et longes

RECOMMANDATIONS

→ Ne laissez aucune valeur dans les véhicules sur le parking

Source : Spéléo-Magazine n°66, juin 2009

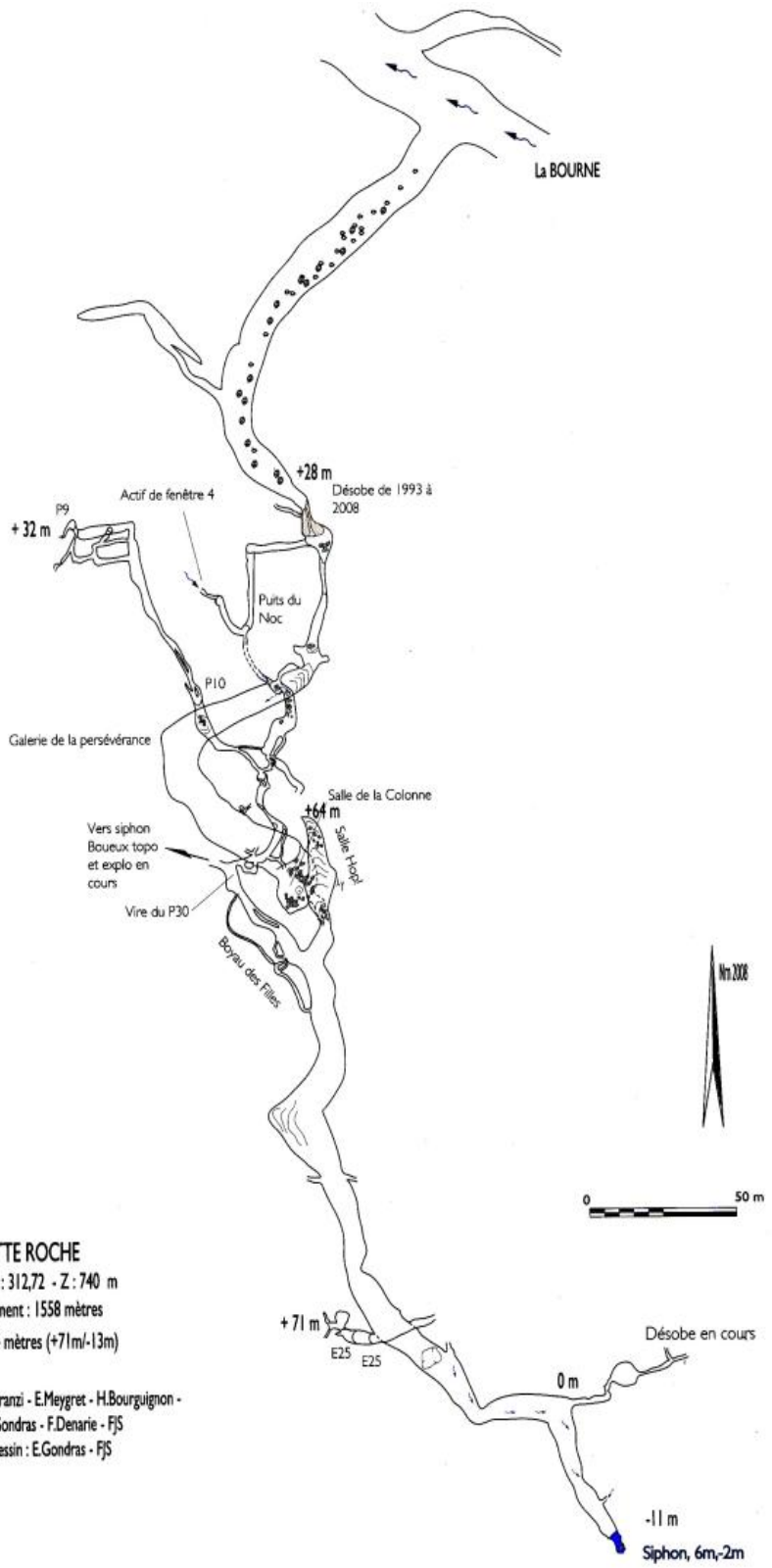

GROTTE ROCHE

X : 848,86 - Y : 312,72 - Z : 740 m

Développement : 1558 mètres

Dénivelé : 84 mètres (+71m/-13m)

Topographie : J.L Bret - V.Franzi - E.Meygret - H.Bourguignon - B.Lepretre - E.Gondras - F.Denarie - FJS

Synthèse et dessin : E.Gondras - FJS

Traversée Trou Qui Souffle → Saints de Glace

ACCES

Méaudre : route forestière des Feuilles. Au relai téléphonique, monter à gauche sur 1500 m. Entrée sur le bord gauche de la route (stationner les véhicules 100 m plus loin au virage suivant).

DESCRIPTION

Puits de 7 m suivi d'un méandre descendant. Une longue main-courante mène au P30, suivi de 3 autres petits puits. La Salle de la Vire (-100) se poursuit par un P6 conduisant au méandre suivant, coupé d'un P12 puis d'un P11 à la base duquel (-155m), on suit le courant d'air de la Galerie de la Condensation, qui conduit au Puits Cigale. On contourne ce puits par un méandre remontant à gauche, se transformant en boyau de plus en plus argileux et humide… 50 m après une main-courante boueuse, suivre le courant d'air qui passe par une lucarne au ras du sol : c'est le méandre François, large et glissant, qui après plusieurs petits puits débouche dans le Salle de la Conciergerie, à -225 m.

Monter au sommet de la salle, puis à droite, un petit ramping mène à la Galerie François après une désescalade, galerie spacieuse et chaotique. On évite des marmites en prenant une galerie à gauche. Puis on atteint un vaste effondrement à contourner par la droite pour trouver une belle galerie percée de marmites jusqu'à un P5 remontant (équipé). Au sommet, poursuivre sur quelques dizaines de mètres et prendre une galerie qui démarre à droite, à 1 m de haut. 50 m plus loin, le franchissement d'une trémie débouche dans la Salle du Soupirail, qui elle-même conduit à la grande Salle Hydrokarst.

C'est au fond à droite de la Salle Hydrokarst qu'on trouve la corde remontant aux Saints de Glace (P11). Au sommet, suivre une conduite forcée, puis un toboggan glissant remontant vers la gauche : l'Ascenseur. En haut, remonter le ruisseau qui conduit vers la sortie (environ 400 m, P3, P6, P4, P4, P9, P11).

INTERET DE LA VISITE

- Traversée. Durée 6-8 heures

EQUIPEMENT

- Matériel personnel complet
- Nourriture, 2 cordes de 30 m pour rappels

RECOMMANDATIONS

→ S'inscrire au camp de base avant de descendre <u>et revenir signaler la sortie</u> !

→ Saints de Glace équipé jusqu'à salle Hydrokarst. <u>Il est indispensable de maîtriser le rappel de corde pour la traversée depuis le Trou qui Souffle</u>

→ Ne laissez aucune valeur dans les véhicules

Traversée Trou Qui Souffle -> Saints De Glace 1/5

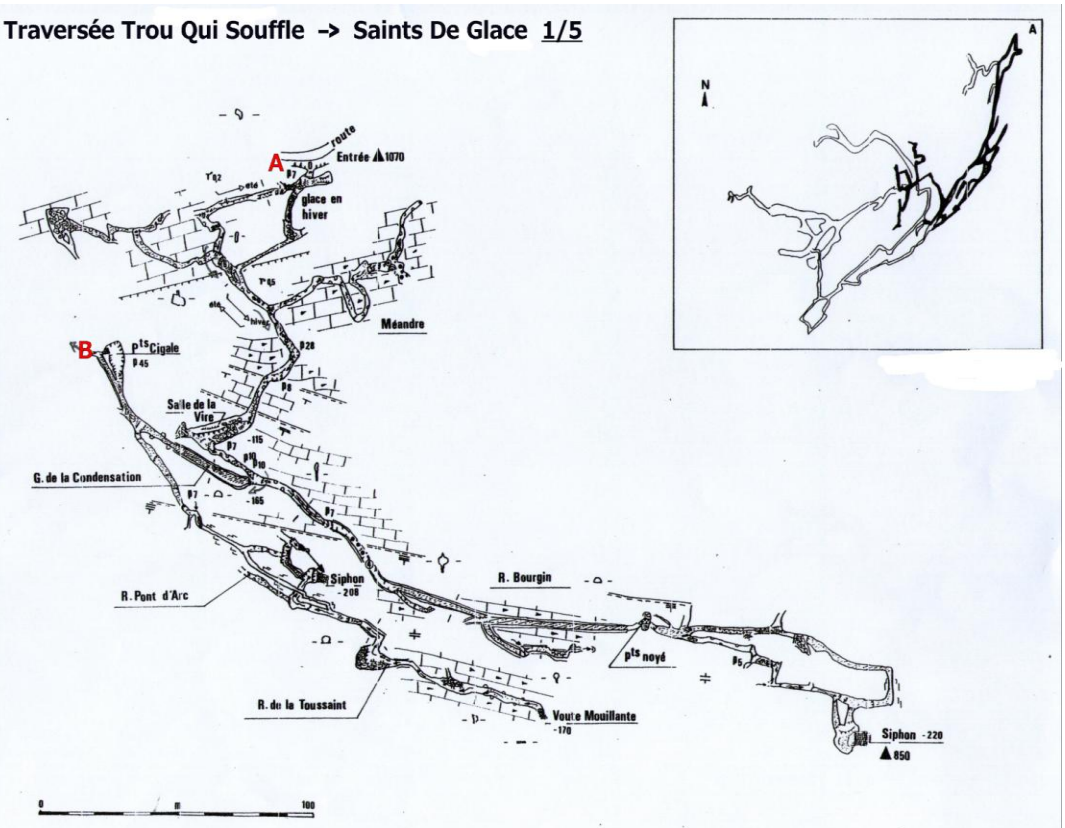

Traversée Trou Qui Souffle -> Saints De Glace 2/5

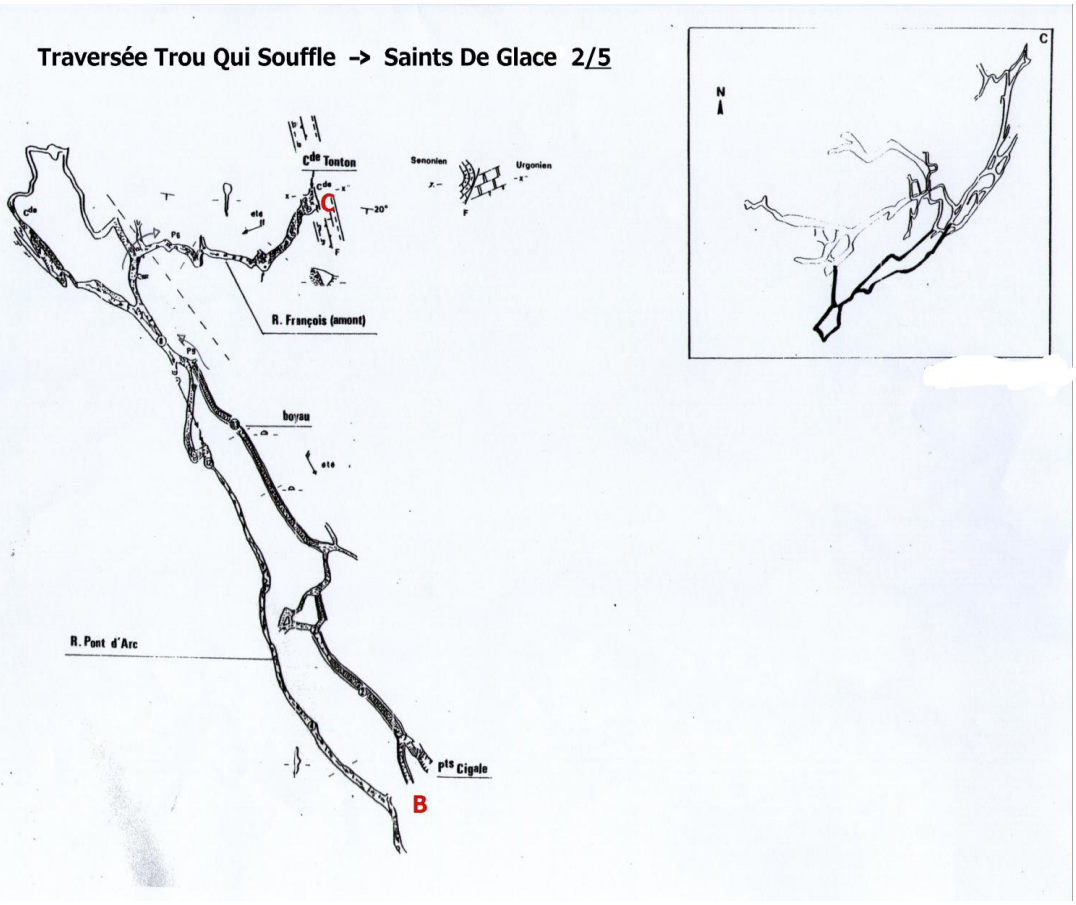

Traversée Trou Qui Souffle
-> Saints De Glace 3/5

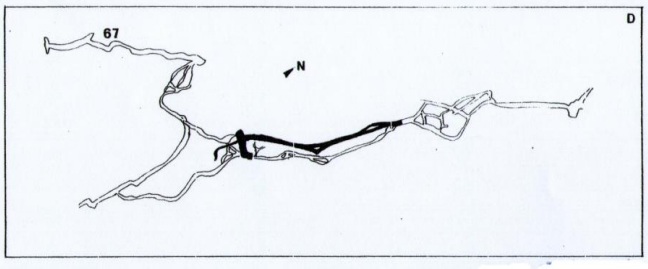

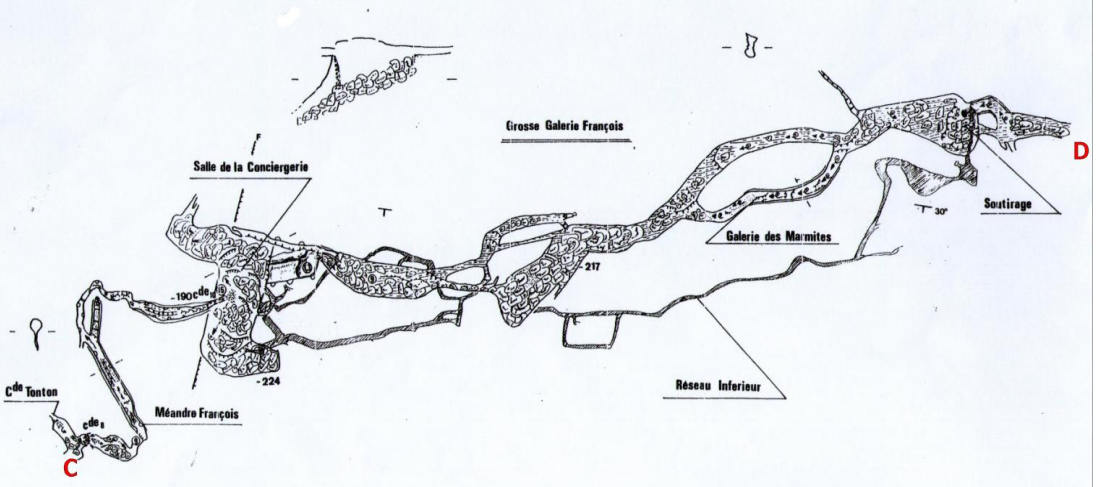

Traversée Trou Qui Souffle
-> Saints De Glace 4/5

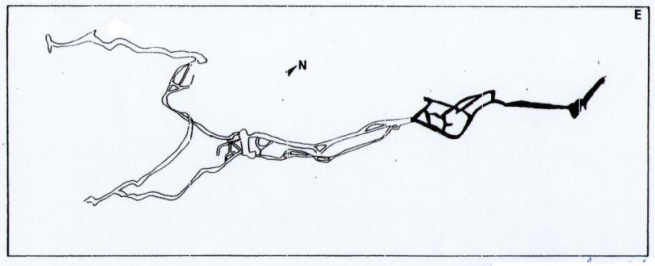

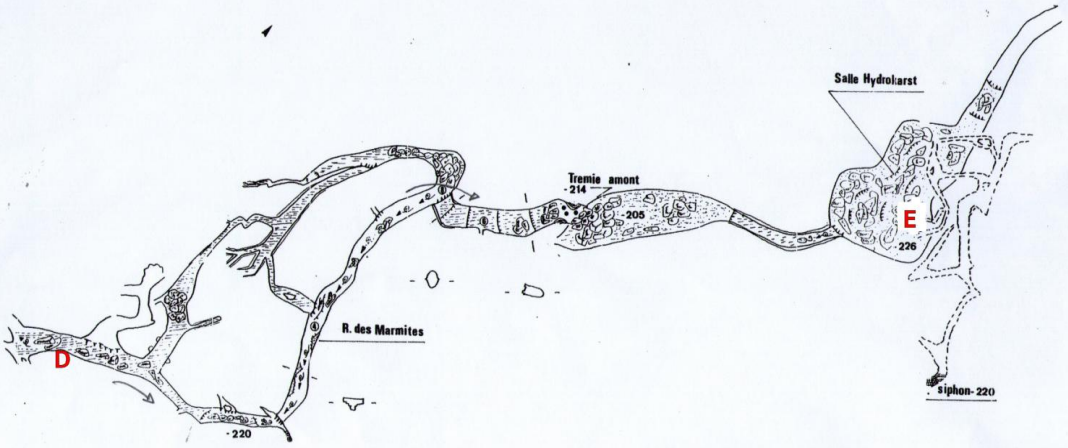

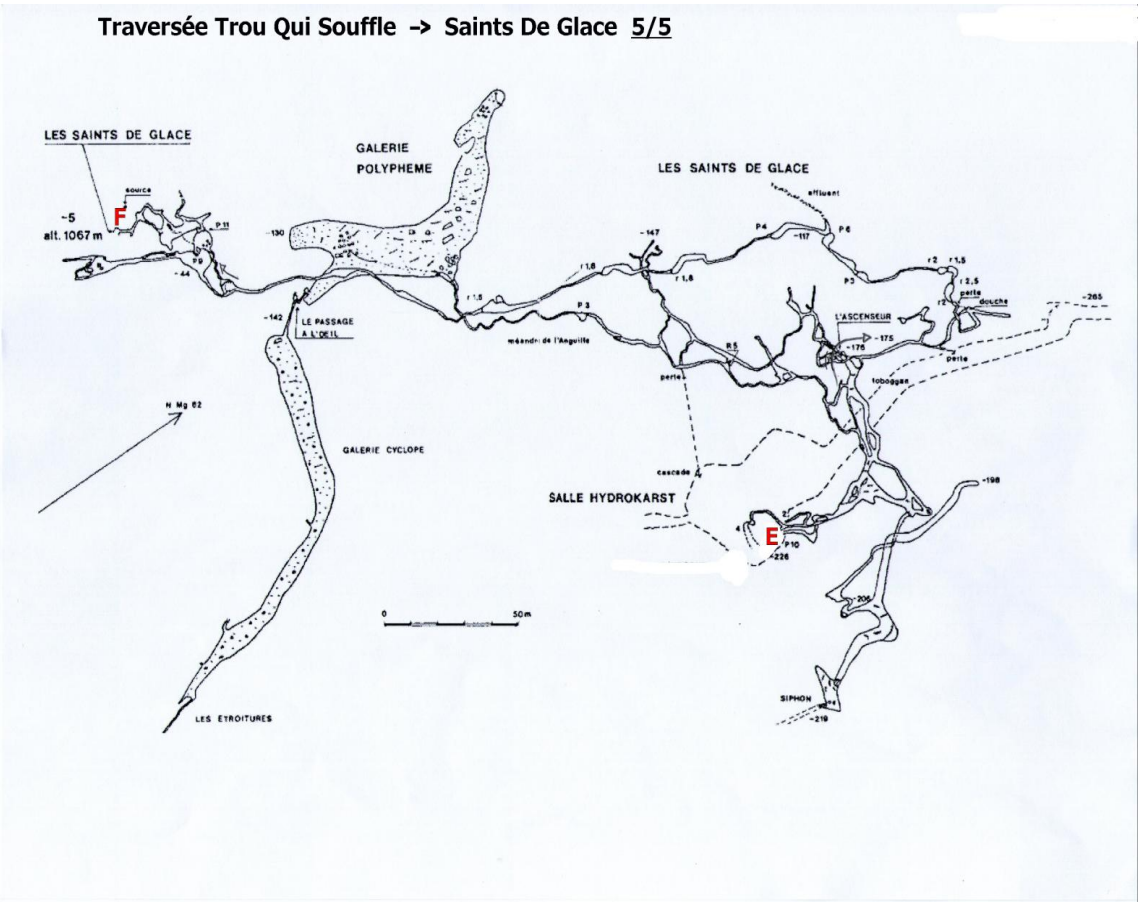

Attention !

Le réseau du Trou Qui Souffle développe plus de 45 kilomètres de galeries !

→ soyez attentifs au balisage

→ suivez le courant d'air

→ emportez le plan de la traversée

télécharger topos imprimables / Download printable surveys

http://www.cds39.fr/rdv/rdv2014/berger/topos.zip

BERGER 2014

autres cavités autour du Berger

other caves around Berger

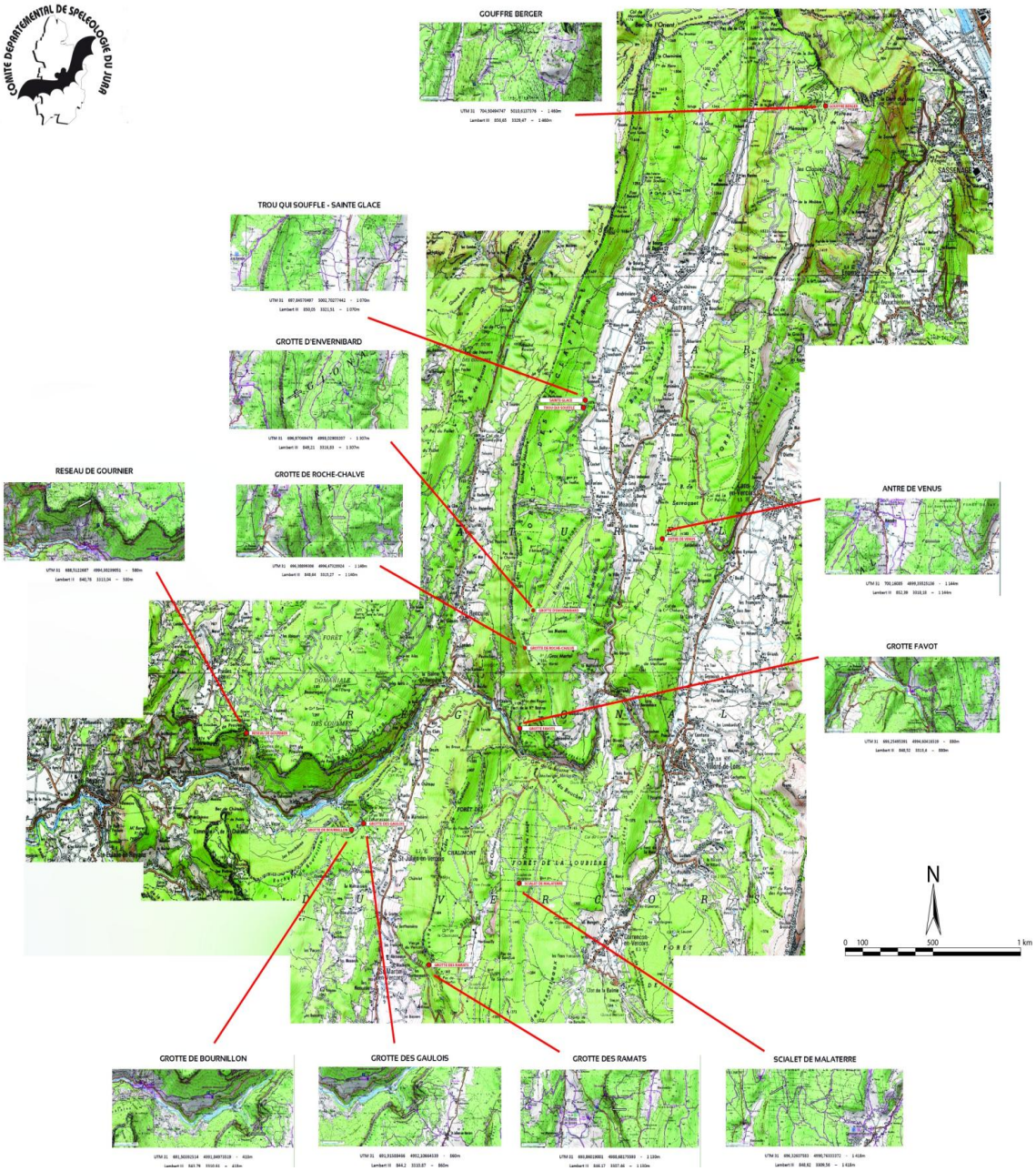

télécharger version imprimable / Download printable version

http://www.cds39.fr/rdv/rdv2014/berger/carte.zip