



# Feuille de liaison du Comité Départemental de Spéléologie du Jura N° 206 - AOUT 2006

Président : François JACQUIER - 25 rue du Curé Marquis 39170 St-Lupicin - ☎ 03.84.42.17.87

Rédaction : François JACQUIER - 25 rue du Curé Marquis 39170 St-Lupicin - ☎ 03.84.42.17.87  
jacquier.francois@spelehautjura.com

Bruno MISCHLER - 8, Les Bames 39170 Ravilloles - ☎ 03.84.42.28.37 e-mail : bruno.mischler@spelehautjura.com

## JOURNÉE NATIONALE DE LA SPELEO

### GROTTE DE LA DOYE "A"

(Les Nans)  
Dimanche 1<sup>er</sup>  
octobre 2006  
à partir de 10 heures

#### Compte rendu de l'Assemblée extraordinaire du 15/09/2006

au CREPS de Chalain

Étaient présents vingt spéléos représentant huit clubs jurassiens ainsi que Bernard Abdilla du Comité Directeur de la FFS.

Ordre du jour : Congrès National FFS dans le Jura en 2007.

Compte rendu :

Le Comité d'Organisation du Congrès Fédéral représenté par des membres du Spéléo Club de la Châtelaine commence par nous présenter l'état d'avancement de leur projet dont les quelques points qui devaient être étayés pour l'AG. Entre autres :

- 1) État des bénévoles (nombre et origines)
- 2) Montage budgétaire vu le temps de préparation assez court
- 3) Les hébergements
- 4) la responsabilité financière (pour les détails, voir le dossier du Spéléo Club de la Châtelaine).

Une demande d'aide financière de 500€ est votée sur le budget 2006 ainsi qu'une provision de 1000€ sur 2007 en contrepartie de la signature

d'une convention financière.

Puis Bernard Abdilla prend la parole afin d'exprimer le vœu de la Fédération de voir le Congrès se dérouler dans le département.

Nous procédons à un tour de table afin d'avoir un avis de l'ensemble des membres, qui s'avère assez mitigé. Beaucoup de personnes se proposent pour donner un coup de main le jour "J", mais pour ce qui est de l'organisation l'engouement est nettement moins marqué.

Puis l'Assemblée Générale donne un avis favorable à la suite d'un vote, à bulletin secret, avec 13 voix pour, 2 contre et 4 abstentions.

Les personnes intéressées pour participer à l'organisation du congrès sont invitées à la réunion mensuelle du club de la Châtelaine, chaque dernier vendredi du mois, à l'école de la Châtelaine.

Bruno Mischler

## VIE DU CDS

### Sécurisation du Trou des Gangônes

Cette manip de sécurisation décidée par le CDS 39 suite à l'éboulement qui avait conduit au blocage de François Jacquier en août 2005, avec intervention d'une équipe du SSJ, devait dans un premier temps avoir lieu le 2 juillet (voir CDS-Info n°204)


Un manque de préparation et de participants avait contraint à reporter cette opération.

Courant août, l'ami Pierrot Doubey (SCFRA) ayant pu nous fournir gracieusement le matériel, nous nous sommes donc retrouvés à 6 (Manu Baud et Christian Vuillemin du SCL, Camille et Eric David, François Jeantet et Jean-Luc Gabet du SCSC) samedi 25 août pour mettre en place les deux tronçons de rails destinés à retenir l'éboulis à la cote -40 (zone de rétrécissement) pour et essayer de stabiliser la zone. Le travail s'est effectué sans difficulté mais il apparaît que la sécurisation de la zone nécessite la pose de deux autres rails et le dégagement de blocs importants dans le passage classique.

L'accès à la suite est possible par un shunt sur la gauche, mais il est vivement déconseillé car le passage n'est pas du tout stabilisé.

La suite consistera donc, dès que possible, à la pose des rails et les blocs seront traités lors du stage international secours qui se déroulera à Chalain du 28 octobre au 5 novembre.

Eric David



## Champ Guillobot

Surprise ! L'entrée de cette grande classique jurassienne est désormais entourée d'un haut grillage et d'une porte à cadenas. Ces installations auraient été commanditées par la commune de Poligny pour des raisons de sécurité... L'accès n'en est pas pour autant interdit aux spéléos, mais désormais il faudra d'abord se procurer la clé avant de s'y rendre. Pour l'instant, un exemplaire de cette clé a été confié au G.R.S.P., mais il faudra sans doute traiter ce nouveau problème de gestion des accès au sein du C.D.S.39.

Il faut rappeler que ce gouffre apparaît dans plusieurs topo-guides, dont "Découverte du Jura souterrain", et qu'à ce titre il est régulièrement visité par des groupes extérieurs au département. Il offre également un excellent site école pour les stages et examens techniques dont ceux du C.R.E.P.S.



*François Jacquier*

## Comité d'organisation du Congrès Fédéral

Bien noter les dates des réunions de préparation au congrès qui auront lieu à La Châtelaine, Salle de l'Ecole, 21 heures (sauf indications contraires):

- Septembre : vendredi 29 septembre
- Octobre : vendredi 27 octobre
- Novembre : vendredi 24 novembre
- Décembre : pas de réunion – Point à l'AG du CDS
- Janvier : vendredi 26 janvier
- Février : vendredi 23 février
- Mars : vendredi 30 mars
- Avril : vendredi 27 avril

*Pascal Léglise*

## Postes à pourvoir et appel à candidature...

Bruno Mischler nous ayant annoncé son désir de démissionner de son poste de Secrétaire du C.D.S, la prochaine Assemblée Générale de décembre devra donc lui trouver un remplaçant. En attendant, Pascal Léglise le remplace au titre de Secrétaire Adjoint.

Un poste reste également vacant au sein du Comité Directeur dans la mesure où Jean-Marc Vouthier n'a pas renouvelé sa cotisation fédérale pour l'année 2006.

C'est l'occasion de voir de nouvelles têtes et un peu de sang neuf à la tête de notre comité et il reste deux mois aux candidats éventuels pour se faire connaître.

*François Jacquier*

# ACTIVITES DES CLUBS

**A.S.P.P.**

## Lac du Vernois

Comme quoi, l'obstination ne paie pas toujours. Le petit gouffre situé au-dessus de la perte du lac a été repris de façon plus sérieuse. Une première visite avec Sylvain Michaud avait permis d'entrevoir un méandre étroit avec résonance. Des séances communes avec le GRSP ont permis d'avancer d'environ 10 mètres jusqu'à un puits de 4 mètres complètement colmaté. Donc, si l'on additionne les travaux de la perte du lac, tunnel de 23 mètres, plus ceux-ci, on totalise gaillardement 33 mètres pour rien. Le Gour Bleu n'est pas pour demain, tout du moins pas par là !

## Baume à Bêlard

Reprise du circuit traditionnel s'arrêtant vers -160. Après avoir forcé le terminus, nous arrivons sur deux puits qui nous amènent à -180. Un court boyau redonne sur un P.5 avec à sa base deux départs. Un passage étroit arrosé donne sur une belle diaclase se terminant vers -200 / 210m sans suite apparente. L'autre départ étroit et légèrement ventilé reste pour l'instant impénétrable. Un fort courant d'air (en été) provient d'une lucarne, au-dessus du P.5 par une fissure remontante. Explo : A.S.P.P., G.R.S.P., S.C Cruzille (71)

## Mini camp jurassien

Début août nous avons reçu nos collègues du C.R.A.D. (région Centre). Visites de classiques Doubs-Jura et inévitables discussions spéléologiques nocturnes qui nous emmenèrent loin et profond.

## Se faire lécher la led en Saône-et-Loire

Sur invitation du CDS-71, trois membres courageux de l'A.S.P.P. se sont rendus à Cruzille pour effectuer un pompage dans la grotte de Tranquiou. Commencée le vendredi soir par la vidange du premier siphon à 25 mètres de l'entrée, la séance se termine samedi dans la nuit sur blocage au niveau du deuxième siphon (environ 200 mètres de l'entrée) totalement envasé et donc infranchissable. Rangement, nettoyage, libations et retour à la maison le dimanche

Rien d'extraordinaire à ce genre de visite, par contre ce qui est extraordinaire c'est la quantité de gadoue présente dans cette grotte et sa fluidité. Impossibilité d'utiliser l'acéto, ce ne serait pas humain. Cagoule indispensable (merci les casques percés dernier modèle) la boue rentre partout, dans les gants, les bottes, la néoprène, elle envahit tout à tel point que pour nettoyer ce qui reste d'éclairage sur le casque, nous avons demandé au voisin (ou à la voisine) de lécher la vitre de l'éclairage led, et vice versa, d'où l'expression : "aller se faire lécher la led..."

A côté de l'anecdotique, reste une réelle maîtrise des méthodes de pompage et du matériel adéquat. Un grand merci aux collègues bourguignons pour ce bain de jouvence, et à charge de revanche dans ce qu'ils appellent "le Jura caca".

### **Carnet rose**

Fred Gerbet et Christelle, membres sympathisants de l'A.S.P.P., nous ont concocté un petit Jules arrivé sur terre en septembre. Félicitations aux heureux gagnants.

*Jean-Noël Outhier*

## **Spéléo-Club San-Claudien**

### **Gouffre de Châtel "A"**

Commune : Clairvaux-les-Lacs  
X : 864,90 – Y : 176,36 – Z : 805  
Reprise des travaux de désobstruction dans ce gouffre connu précédemment jusqu'à -32.  
Plusieurs séances de travaux échelonnées sur deux ans ont finalement permis de franchir un méandre étroit et de découvrir la suite de la cavité sous la forme d'un beau puits confortable de 25 mètres fractionné en trois jets. Le terminus à -60 laisse peu d'espoir, car la suite n'est pas plus grosse que le poing. Contrastant avec la première partie du gouffre, la zone finale est relativement propre et offre des formes d'érosion très prononcées.

*Jean-Luc Gabet*

### **Grotte des Brasselettes**

Commune : Lavancia  
En septembre 2004, les explorations au terminus de cette cavité s'étaient arrêtées au sommet d'un puits sympathique de 20 mètres environ mais défendu par un infâme boyau argileux estimé à une centaine de mètres. Ce puits final inexploré pourrait très bien aboutir au-delà du siphon ensablé et donner accès à la suite du réseau, un courant d'air marqué vient d'ailleurs renforcer cette supposition. Malgré les perspectives de "première", les bonnes volontés ne se sont pas bousculées pendant deux ans pour aller explorer la suite. Il a fallu attendre le 14 juillet 2006 pour que, dans un élan patriotique, une équipe motivée se lance enfin à l'assaut de l'inconnu...

Le fameux conduit est digne de sa réputation et reçoit définitivement l'appellation de "*Boyau Rectum*", tout un programme... Le puits final est enfin descendu, il confirme bien les 20 mètres supposés mais le fond n'offre pourtant aucune continuation. La suite sera finalement découverte presque au sommet de la verticale sous la forme d'une courte galerie suivie d'une escalade argileuse de 7 mètres. Au sommet, une lucarne s'ouvre sur le noir d'un nouveau puits volumineux. Un ressaut de 5m donne accès à une plate-forme confortable dont le centre est occupé par un vaste puits de 4 m de diamètre. Vers le haut une impressionnante cheminée garde les mêmes proportions et se perd loin dans le noir. Le puits central est également exploré, il se compose d'une suite de deux puits

découlés de 20 et 10m de haut, mais là encore le fond est borgne.

Fin des explos pour cette fois, mais une lucarne reste à voir presque au fond du P.20 et un départ de galerie a été repéré à 5m environ au dessus de la plate-forme de départ. L'origine du courant d'air n'est toujours pas connue et il faudra donc revenir explorer ces deux départs sans parler du sommet de la cheminée.

La grotte ne compte toujours que 500m topographiés pour 60m de dénivellation, mais son développement exploré avoisine actuellement les 800m.

*François Jacquier d'après récit J.L Gabet*

### **Prospection en forêt de Morbier**

Plusieurs sorties estivales ont été effectuées dans la forêt de Morbier / Saint-Laurent et ont permis de faire le point sur les cavités du secteur.

Depuis les années 50, le bruit court qu'un gouffre proche du sommet du Gey Guy (1093m) aurait été exploré jusqu'aux alentours de -100 par une équipe suisse dont on ne sait plus rien aujourd'hui... Les années et les générations de spéléos se sont succédées sans que le fameux -100 ne soit localisé à nouveau. Après contact avec la municipalité de Morbier, cette dernière a bien voulu nous aiguiller sur une personne "ressource" qui nous a conduit sans hésitation aux entrées de quelques gouffres.

### **Gouffre aux Echelles**

Commune : Morbier  
X : 879,80 - Y : 179,32 - Z : 1060

Ce gouffre avait déjà été exploré en 1967 par les anciens du SCSC (dont Bébert). Deux puits de 9 et 4m suivis d'un passage bas extrêmement éboulé conduisent jusqu'à -16. Une suite est entrevue mais l'instabilité de l'éboulis et l'exiguïté du passage nous ont fait renoncer.

### **Gouffre du Gey Guy Nord**

Commune : Saint-Laurent  
X : 879,76 - Y : 179,90 - Z : 1050

Cavité totalement inconnue des spéléos auparavant, découverte au hasard d'une prospection.

Belle entrée d'1,5m de diamètre suivi d'un puits de 6m irrémédiablement bouché par de la pierraille et des branchages.

### **Le Trou au Veau**

Commune : Morbier  
X : 880,16 - Y : 179,20 - Z : 1060

Cavité ignorée du monde spéléo jusqu'à 2006 mais notoirement connue de la population locale, une route forestière porte d'ailleurs son nom...

Etonnante découverte mais de courte durée car l'orifice étroit a été comblé l'an dernier pour raison de "sécurité" à l'occasion de l'ouverture d'une nouvelle piste forestière. D'après notre guide, qui semble tout à fait crédible, ce gouffre était de loin le plus important du secteur, le bruit des pierres qu'on y lançait se répercutait loin en profondeur. Peut-être s'agit-il là du fameux -100 des Suisses ?

Toujours d'après notre guide, le puits semblait s'évaser après quelques mètres et le comblement

ne doit être que superficiel. Forts de ces renseignements, nous y avons donc entamé un chantier de désobstruction qui nous emmène à 1,5m de profondeur à ce jour... (à suivre)

*François Jacquier*

### Spéléo-Club La Châtelaine

Sur indication de la famille Marteau, désobstruction et descente en "première" dans 2 gouffres de la forêt de Pretin.

#### Gouffre Marteau

Commune : Pretin

X : 866,58 - Y : 219,71 - Z : 585

Puits de 22 mètres étroit au départ arrivant dans une diaclase elle aussi étroite. Puits parallèle très dangereux (parois ébouluses). Le fond est encombré de blocs mais laisse entrevoir une suite possible. A suivre l'année prochaine après une longue période de sécheresse...

#### Gouffre du Bois du Chaumois d'Amont

Commune : Pretin

X : 866,81 - Y : 220,22 - Z : 532

Puits de 8 mètres suivi d'un éboulis jusqu'à -10m.

*Pascal Législe*

### A.S.S.P.F Port Lesney

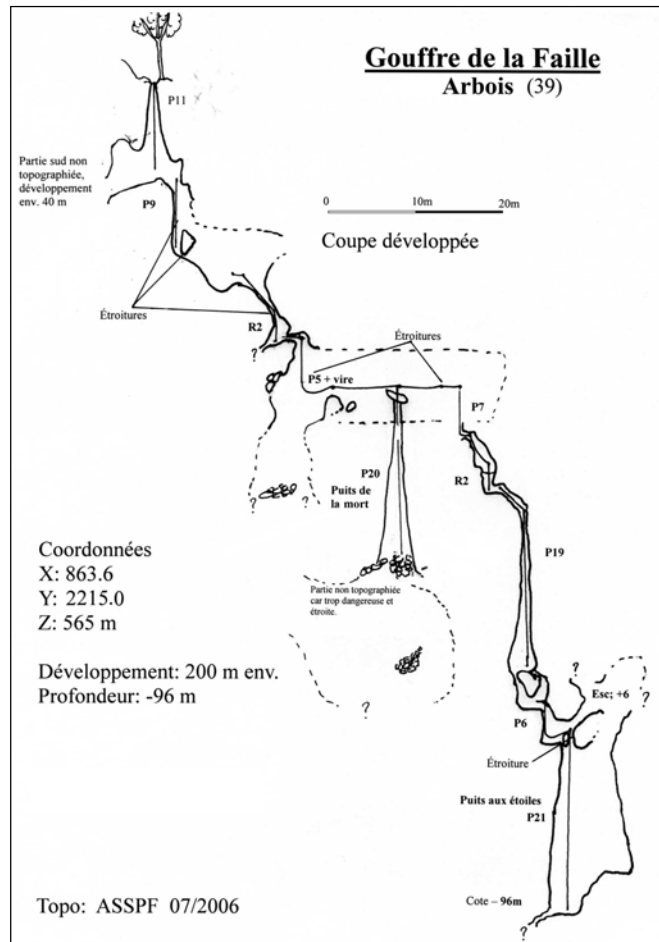
#### Record battu ET homologué.....

Ça y est, malgré les 0 porte-clefs vendus aux spéléos (à part Dom que je remercie !) on a quand même acheté notre tandem Suunto qui a été aussitôt mis à l'épreuve. Et voilà le travail (voir topo), -96m au compteur ! Cherchez pas, on n'est pas à -100, encore 4m à creuser, c'est jouable, mais ça ne sera pas si simple, explications :

Le gouffre de la faille, qui s'ouvre au dessus de la carrière des Monts d'Arbois, est donc le nouveau record de profondeur du premier plateau, mais ce n'est pas un trou facile pour autant.

Le premier puits est aisé, mais la suite s'avère plus compliquée ; on se balade dans un méandre étroit, voire très étroit, souvent en opposition, bref dans du tectonique pur sucre, avec son lot de blocs instables. Il est facile de se coincer ou de glisser dans le méandre pour se bloquer un peu plus bas. Inutile de préciser que tout accident est exclu, car un secours y est pour ainsi dire impossible (si on veut ressortir le gars entier). On laisse de côté le puits « de la Mort » (ou « des Miraculés », baptisé ainsi suite à la chute accidentelle d'un bloc énorme qui aurait pu être fatal mais qui eu l'intelligence de tomber à côté de notre cher président de club) dont le fond est trop instable pour tenter une quelconque exploration... on continue donc tout droit.

Cette partie pénible se prolonge jusqu'au sommet du Petit Ressaut avant le P17. A ce moment, changement total de physionomie, on repasse dans du karstique, pour terminer par un P21 final de toute beauté, aux mille reflets de calcite (d'ou son nom), qui à lui seul vaut le calvaire enduré précédemment !



Si vous désirez le visiter pas de problème, une fiche d'équipement est d'ailleurs en cours de préparation. Il est cependant fortement conseillé de nous contacter avant, d'abord pour pouvoir le trouver (il est au pied d'un arbre dans une forêt, c'est un peu juste pour le trouver, non ?) ensuite pour avoir les informations nécessaires à son équipement, car c'est un équipement de « première » qui alterne spits et goujons, et enfin car certains passages sont peu évidents si on ne les connaît pas. Prudence ! Sinon l'été s'est déroulé très calmement, sans grosse première, que du petit gratouillage à droite et à gauche. Notre druide a commencé à inventorier tous les trous de la Côte de l'Heute et doit en être à 90 pour l'instant, le plus profond étant le « pylône », la plus vaste étant la grotte du « petit lac ».

*Antony Pernet*

## COMMISSION ENSEIGNEMENT

### Stages de Toussaint

Je vous informe qu'une série de stages de formation vont se dérouler durant les congés de Toussaint, au CREPS de Chalain :

- Stage Initiateur fédéral, du 28/10 au 04/11
  - Stage Formation-Perfectionnement technique, du 30/10 au 04/11
  - Stage Découverte-Initiation, du 30/10 au 04/11
- Les aides financières du CDS et de la Ligue sont toujours en vigueur.  
+ fédérés de moins de 26 ans = -100 euros


+ clubs sans brevetés = -150 € sur stage initiateur  
Dans tous les cas : me contacter !

Rémy Limagne

## DIVERS

### La Borne aux Cassots 39 ans après...

Au début de leurs 20 ans en 1967, remplis d'énergie, Françoise et Gérard Mathon font partie de la bande du GSJ qui a déblayé une montagne d'éboulis afin de pénétrer dans ce qui était nommé le « Trou souffleur ». Le passage s'offre aux terrassiers en février 1967 : environ 200m de galeries sont découvertes jusqu'à des siphons et



voûtes mouillantes. « Il fallait ramper sur les blocs car la galerie en était remplie » me confie Gérard, « ce n'est qu'après qu'un passage et des murs ont été construits pour faciliter la progression ». Arrivés au niveau du Siphon, situé entre le Boyau vaseline et le Toboggan, Gérard évoque les problèmes de carburation du marteau piqueur thermique Cobra qui a servi à faire sauter la voûte. « Même après avoir raboté plus d'un mètre de roche au plafond, il était fréquent de se mouiller afin de faire l'explo et cela en bleu de travail. Sous nos pieds, dans les blocs du plafond il y a des barres à mine, des lampes... ». Voilà de quoi réjouir les archéologues du prochain millénaire ! Coiffé d'un casque d'époque, muni d'une parabole inox et de son bec vissé au milieu, l'ancien partage encore son souvenir de la pose de la grosse porte métallique, « les Duthion ayant soudé sur place les deux morceaux ».

Que d'émotion après presque quatre décennies. Les mètres de galerie semblent bien plus pénibles à parcourir aujourd'hui qu'en 1967 quand Françoise, à la recherche du courant d'air, s'est faufilée entre des blocs à l'extrémité du Métro. Ce fut alors une découverte extraordinaire : la Galerie de la rivière. « Gérard, n'ayant pas pu se glisser dans l'étroit passage ne m'a pas cru quand je lui ai annoncé que c'était haut, large... ! ». Du bonheur !

Sylvain Collin

### Belle découverte paléontologique dans le Jura

Les journaux de l'été en ont parlé sans toutefois dévoiler totalement les lieux, CDS-Info vous offre donc un scoop...

Après la mise à jour de traces de sauropodes à Coisia en 2004, un autre site exceptionnel du même type a été découvert sur le département. Les dinosaures ont également foulé le plateau de Châtelneuf il y a 140 millions d'années et leurs pistes y sont encore bien visibles, plus particulièrement à proximité de Loulle.

Depuis plusieurs années, un paléontologue amateur de la région de Champagnole était intrigué par une série de dépressions régulières disséminées sur une grande dalle de roche. Après avoir visité le site de Coisia il fit immédiatement le rapprochement avec les marques de Loulle. Son hypothèse a d'ailleurs été rapidement confirmée par des spécialistes et le site est en passe de devenir une référence en Europe.

Avant l'afflux des touristes et des cabanes à frites, vous pouvez encore aller y jeter un coup d'œil librement. Les traces se trouvent dans une carrière abandonnée au départ de la route du belvédère de Bénédegand. Elles sont bien visibles sur deux surfaces distinctes de plusieurs centaines de m<sup>2</sup> et il semblerait qu'il suffise de retirer une strate épaisse de 40 cm pour en dégager un demi hectare.

François Jacquier

## LU & VU POUR VOUS

### Karstologia n°47 - 1er semestre 2006 :

"in memoriam Jean-Claude Frachon" une page et demi, par Damien Delanghe et Jean Nicod

En ligne sur <http://cds39.ffspeleo.fr>

### "Le Progrès - Les Dépêches" du dimanche 23 juillet :

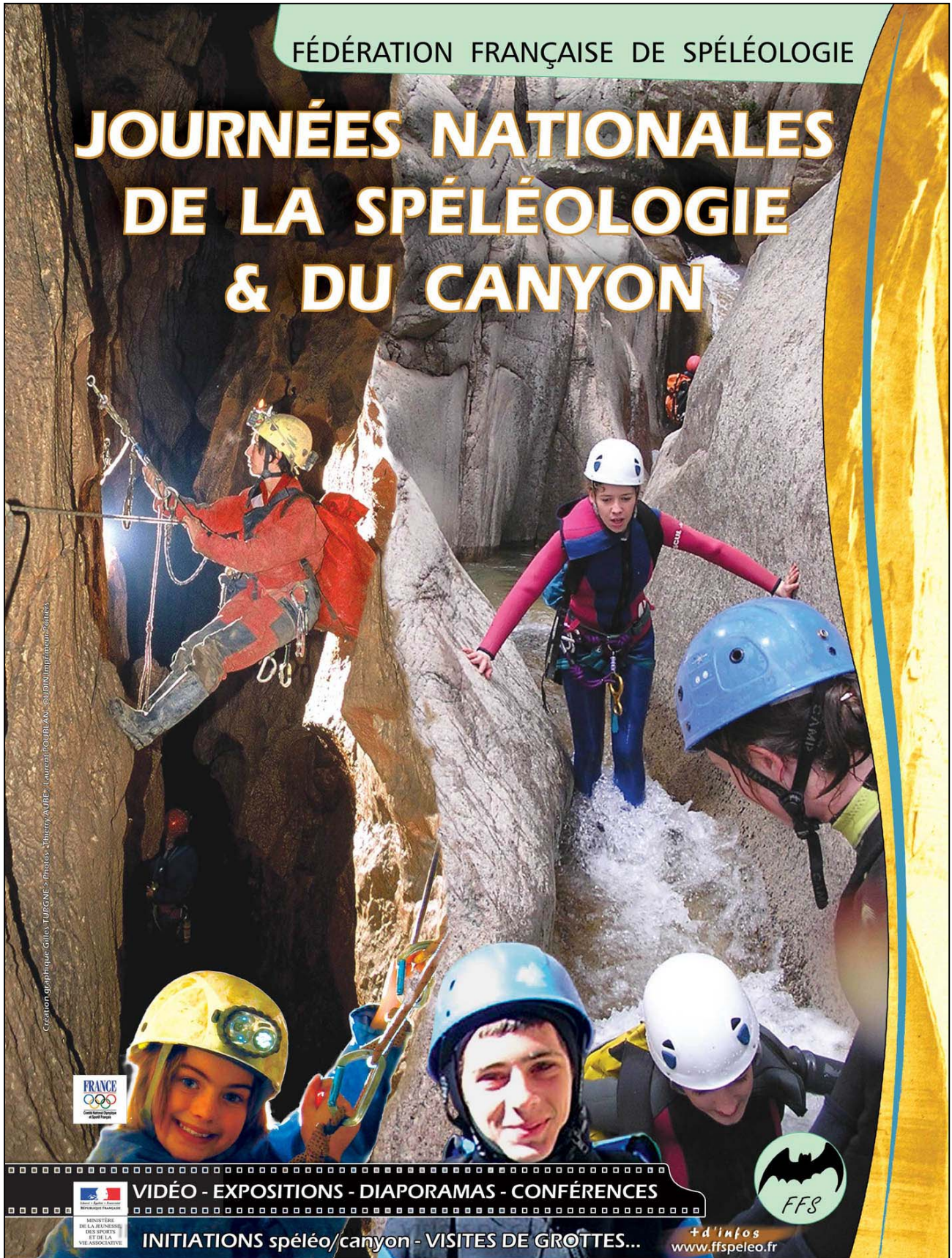
Article d'un quart de page avec une photo noir et blanc annonçant le 3<sup>ème</sup> voyage en Chine de Robert Le Pennec avec l'association "A.K.L." (Aventures Karstiques Lointaines)

"Le Progrès - Les Dépêches" du lundi 25 septembre : annonce de la Journée de la Spéléo du 1<sup>er</sup> octobre.

**DATE LIMITE D'ENVOI POUR  
CDS-INFO n°207 : 20 octobre**

FÉDÉRATION FRANÇAISE DE SPÉLÉOLOGIE

# JOURNÉES NATIONALES DE LA SPÉLÉOLOGIE & DU CANYON



Création graphique : Gilles TUGENE - Photos : Thierry AUBÉ - Illustration : Jean-Pierre BOUTIER



VIDÉO - EXPOSITIONS - DIAPORAMAS - CONFÉRENCES

INITIATIONS spéléo/canyon - VISITES DE GROTTES...



+ d'infos  
[www.ffspeleo.fr](http://www.ffspeleo.fr)

## DIMANCHE 1er OCTOBRE GROTTE DE LA DOYE (LES NANS)

Surface de collage du bandeau à ajouter par les organisateurs avec le lieu de la manifestation et le téléphone pour les renseignements.