

Président: Michel Menin - 71 chemin Saint-Martin, 39210 Le Pin
e-mail : contact@fantastiparc.fr
Rédaction : François Jacquier - 25 rue du Curé Marquis 39170 St-Lupicin - ☎ 03.84.42.17.87
e-mail : jacquier.francois@wanadoo.fr
Site Internet du CDS Jura : <http://cds39.ffspeleo.fr/>

VIE DU CDS

Le CDS-39 en chiffres

Quelques chiffres sur le CDS du Jura
Fin juillet, le CDS 39 compte 139 adhérents pour 9 clubs.
Cela représente 23% de l'effectif fédéré en Bourgogne-Franche-Comté.
38 femmes et 101 hommes : 28% de femmes, un peu au-dessus de la moyenne fédérale.
35 jeunes de moins de 27 ans, soit un sur quatre, ce qui n'est pas très brillant.
Nous étions 141 en 2018 ; encore un effort : la licence est à demi-tarif depuis le mois de juin.

Rémy Limagne

JNS Rappel !

La Journée Nationale de la Spéléo cette année, c'est dimanche 6 octobre à la grotte de Balerne !
On compte sur tous les clubs pour venir accompagner. Point besoin de diplôme, juste de l'envie de partager notre passion. Un « Doodle » sera lancé début septembre pour vous inscrire, mais réservez cette date dès maintenant si ce n'est déjà fait.

Rémy Limagne



ACTIVITES DES CLUBS

Spéleo-Club du Jura


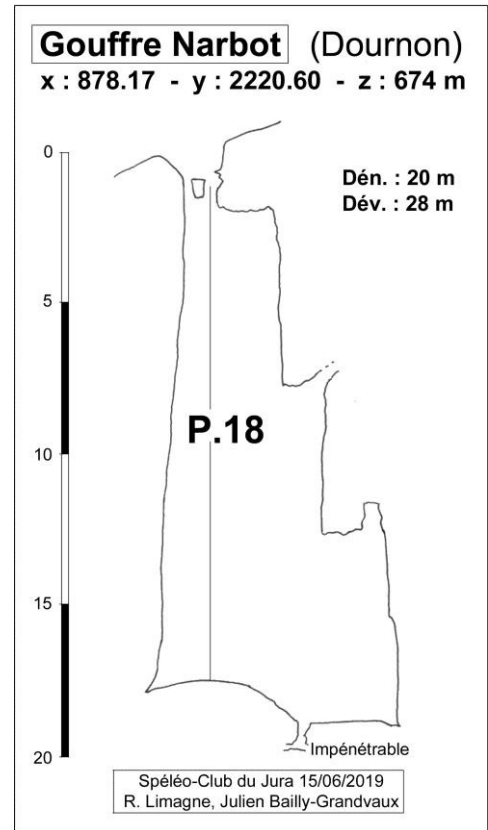
Le gouffre Narbot (Dournon)

X : 878,17 – Y : 2220.60 – Z : 674

Guidés une nouvelle fois par notre informateur local, c'est bien dans le Jura, sur la commune de Dournon, qu'une rapide désob a livré un peu de vide.

Une étroiture entre éboulis et bloc coincé commande une belle verticale de 18 mètres, et de trois mètres de diamètre à la base. Une descente bien trop courte sur un éboulis argileux bute sur une obstruction totale, à l'exception d'un petit regard sur un méandre étroit. Profondeur - 20 m.

Rémy Limagne



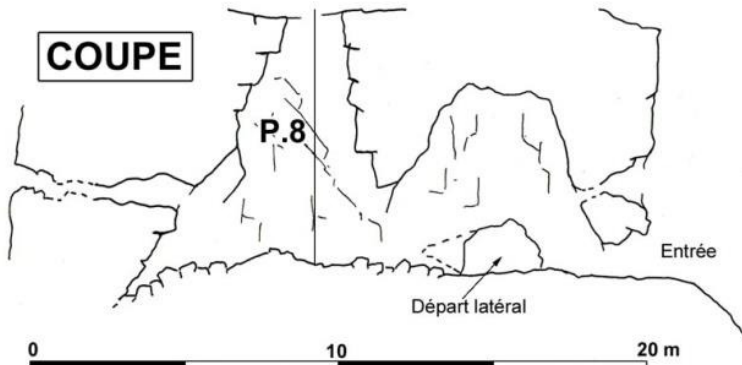
Spéléo-Club San-Claudien**Grotte/gouffre de Tré Chavey (Pratz)**

X : 863.006 – Y : 2159.827 – Z : 870m

Grte / Gouffre de TRE CHAVEY

PRATZ

X : 863,006 Y : 2159,827 Z : 870 m



Exploration Topographie SC San-Claudien 2019

C'est au cours d'une banale conversation qu'un habitant de Pratz évoque la découverte d'un orifice de puits sur les hauteurs de sa Commune. Sa description du lieu ne correspond à rien de connu dans le secteur et il n'en faut pas plus pour titiller la curiosité des spéléos locaux.

Bien que d'une approche inhospitalière à travers buis (tout du moins ce qu'il en reste...) et en période de canicule, le fameux puits est découvert dès la première incursion (J.L. Gabet et F.Jacquier). L'ouverture (1,5 x 3 m) se situe à proximité du sommet d'une falaise d'une quinzaine de mètres et l'origine tectonique de cette cavité ne fait aucun doute (phénomène d'appel au vide).

Amarrage sur un chêne idéalement placé, déviateur sur le bord opposé et la verticale de 8 m est rapidement négociée. Double surprise en arrivant en bas ; d'une part la cavité se prolonge par une galerie d'une vingtaine de mètres qui débouche au jour en pied de la falaise. C'est donc une petite traversée ! D'autre part, ce tronçon horizontal est jonché d'une multitude d'objets divers (matelas, valise, outils, bidons etc.) qui laissent à penser que le site, accessible par l'entrée inférieure, a été squatté durablement dans un passé relativement proche. Sur une corniche en hauteur un gros sac à dos est rempli de matériel de camping neuf en apparence et en parfait état. Dans le doute tout est laissé en place.

Pour venir occuper ce lieu retiré et difficilement accessible, il faut avoir soit un problème avec la société soit avoir quelque chose à se reprocher ! Retour sur les lieux trois semaines plus tard avec du matériel topographique (B.Mischler et F.Jacquier). Comme par hasard le fameux sac à

dos a disparu. Quelques échos de notre première visite ont probablement fuité...

Le relevé topo fait état d'une dénivellation de 8 m pour un développement total de 37 m. Modeste cavité certes, mais qui en dit long sur les pseudos certitudes que l'on se forge sur nos connaissances de terrain de notre environnement proche... Cette nouvelle cavité n'est qu'à 3 km du domicile du président du SCSC, on peut se demander ce qu'il fout celui-là !

François Jacquier

**COMMISSION
ENSEIGNEMENT****Stage Montrond 2019**

25^{ème} année que le refuge de Montrond-le-Château dans le Doubs accueille le plus gros stage de l'année. 46 personnes du 6 au 13 juillet, dont 3 stagiaires, mais aussi 4 cadres jurassiens. Une semaine de soleil, de -100, et de convivialité (presque), sans incident. Quand on aime,

on revient !

Prochain stage Perfectionnement technique à Aiguebonne dans le Gard, du 19 au 26 octobre prochain.

Rémy Limagne



« Danse sur corde », gouffre des Orçons (25)
Cliché Rémy Limagne

Trois nouveaux initiateurs canyon !

Du 30 juin au 6 juillet, un stage Initiateur a eu lieu à Montaud dans le Vercors. Ce stage organisé par le CSR AURA et plus particulièrement par Marie Rencurel a pour but de permettre aux stagiaires d'acquies les compétences permettant de faire découvrir l'activité canyon dans le cadre fédéral.

L'initiateur canyon a les compétences pour initier et encadrer jusqu'à 6 personnes maximum dans un canyon de cotation 3-3-II. Bien entendu, cela dans les meilleures conditions possibles de sécurité.

Cette année 3 des 10 stagiaires faisaient partie d'un club jurassien !!! L'un des 4 cadres était lui aussi adhérent d'un club jurassien.

Le planning était chargé pour les stagiaires : tests techniques le 1^{er} jour, mise en pratique en canyon les jours suivants, journée eau vive et journées d'encadrement les 2 dernières journées. Les journées sont longues mais permettent à chacun de se perfectionner.

Le mythique canyon des Ecouges II et le Versoud inférieur sont les 2 canyons dans lesquels les stagiaires sont évalués. Un jour en tant que leader, le lendemain en temps qu'équipier. Pas facile avec de vrais débutants à gérer ! Il faut savoir s'adapter à la condition physique de chacun, valoriser, encourager, être patient, parfois savoir renoncer, rien à voir avec une sortie entre copains.

Les jurassiens s'en sont très bien sortis cette année et nous comptons désormais 3 nouveaux initiateurs : Fefe, Jonathan et Claire. Ils ont eu la gentillesse de nous parler un peu de leur passion.

Fefe, qui es-tu ?

Fefe ? 55 ans, chargé de projet chez Enedis (EDF).

Depuis quand, pratiques-tu ? Comment en es-tu venu au canyon ?

Je découvre la spéléo suite à une initiation organisée par mon CE et je commence en 2000 au club LAGAF. Suite à la pratique en vacances de canyons avec des guides, je décide en 2007 de faire la formation SFP1 pour initier l'activité dans le club. Suite à ça, Guillaume est arrivé au club et a pris le relais.

Qu'est ce qui te plaît dans cette activité ?

Ce que j'aime dans la spéléo, c'est le côté sportif et "aventure" et dans le canyon, on y ajoute le côté ludique.

Ton canyon fétiche ?

Pas de canyon fétiche car ils sont tous tellement différents !

Que retiens-tu de ce stage ?

J'ai décidé de passer l'initiateur pour valider, conforter et partager mon expérience.



Ce stage a clarifié et complété ma technique et ma pédagogie pour une pratique en sécurité.

Jonathan, qui es-tu ?

Age 40 ans. Profession : architecte.

Depuis quand, pratiques-tu ? Comment en es-tu venu au canyon ?

Je pratique depuis 2014. J'ai découvert le canyon pendant mes études à Grenoble en 2005.

Qu'est ce qui te plaît dans cette activité ?

Ce qui me plaît le plus c'est la multitude d'activités dans le même sport (rando pour marches d'approche et de retour. Orientation. Gestion (du froid, de l'eau, de la faim...). J'aime aussi découvrir de nouveaux paysages, de nouvelles personnes (l'entraide et l'attention est impérative en canyon).

Ton canyon fétiche ?

Canyon fétiche: les Ecouges (Isère) car c'était le premier.

Ton meilleur souvenir en canyon ?

Dardu (Corse)... en train d'attendre le bateau de nuit pour venir nous chercher.

Claire, qui es-tu ?

J'ai 38 ans, j'habite à Longchaumois, non loin de St Claude

Depuis quand, pratiques-tu ? Comment en es-tu venue au canyon ?

J'ai fait ma 1^{ère} rando aquatique en 2003 lors de la canicule avec une amie qui habitait au-dessus du canyon du Grosdard. Nous étions en maillot de bain et basket, nous ne savions pas du tout ce qu'était le canyoning.

Je fais partie du SCSC depuis 11 ans. Le club faisant à la fois du canyon et de la spéléo, j'ai découvert ces 2 activités en parallèle grâce notamment à Dominique Guyetand qui m'a transmis sa passion.

Qu'est ce qui te plaît le plus dans cette activité ?

La descente en rappel, et la découverte de nouveaux paysages avant tout. Née à St-Claude, passionnée de rando équestre, je pensais connaître ma région comme ma poche. Le canyon m'a fait découvrir des sites magnifiques inaccessibles autrement.

Ton canyon fétiche ?

Coiserette ! C'est le canyon de début de saison, de fin de semaine, de nuit, bref, celui qui m'émerveille à chaque fois.



Claire Mermet Maréchal

COMMISSION CANYON

Réunion Parc

Judi 21 mars : Une réunion canyon se tenait à Lajoux au siège du PNRHJ. L'objet de cette rencontre était la pratique professionnelle ainsi que les critères de la marque « Valeur Parc » et les implications possibles pour l'activité canyon. Participant commission : Dominique

Dossier AMI : Abîme

Vendredi 22 mars : Dans le cadre de la réouverture du canyon de l'Abîme (St-Claude), j'étais convié par EDF à une sortie « terrain » dans les gorges de l'Abîme. L'objectif était de définir ensemble les lieux d'implantation de l'instrumentation destinée à étudier les conséquences d'un arrêt de production, synonyme d'une brusque montée d'eau dans le canyon. Après pas mal de tergiversations et moult explications sur notre façon de pratiquer, les endroits les plus intéressants et surtout les plus faciles pour disposer les 4 capteurs de débit ont été trouvés. Ces derniers sont destinés à analyser une onde de crue, de l'entrée jusqu'à la fin du canyon, provoquée par un arrêt de turbinage.



Lundi 8 avril : Au canyon de l'Abîme avec EDF, nous procédons ensemble pour installer toute l'instrumentation et ce malgré un débit assez important. La chose n'est pas rendue facile dans la mesure où l'ensemble du matériel pèse... 250 kg ! En effet, EDF n'ayant pas le droit de faire la moindre intervention dans un cours d'eau sans 50 pages d'autorisation auprès de la DDT et la DREAL, ses capteurs et ses enregistreurs ne sont pas fixés mais simplement lestés... Le débit trop important nous empêchera d'implanter le capteur n°2 dans le secteur du seuil de la première cascade, mais une fois tout installé, un simple coup de téléphone mettra en arrêt un des deux groupes, puis le deuxième. L'onde de crue sera à peine perceptible à cause d'un débit de base déjà conséquent. D'autres essais seront réalisés les jours suivants avec cette fois un débit

idéal. Participants : Arnaud Prince et Dom Guyétand du SCSC

Dossier Langouette :

Mercredi 24 avril 2019 : Réunion de travail pour la réouverture du canyon de la Langouette (les Planches-en-Montagne). Poursuite des négociations pour la réouverture totale du canyon, en compagnie des différents acteurs et instances locales (Mairie, com-com, CD, PGM Morez, Guides canyon, etc...). Le dossier prend du retard à cause de quelques soucis du côté de la commune. Sont abordés le panneautage, le matériel et les devis pour l'installation de franchissement de la conduite ainsi que les conventions et autorisations nécessaires.

Dossier canyon de Vulvoz :

Judi 6 juin 2019 : Dépôts de dossier à la DDT de Lons le Saunier et réunion au CD.

Après bien des péripéties, mon dossier de demande de travaux pour la réfection du seuil de Vulvoz est enfin bouclé... Plutôt que de l'envoyer par la Poste, je préfère le porter directement à la DDT, histoire d'expliquer au mieux le projet. C'est donc 3 exemplaires de 3 dossiers que je présente et commente à Madame Dhéto (compte-rendu de l'étude d'incidence Natura-2000 par le PNR, dossier d'incidence Natura-2000 et demande de travaux), soit une bonne centaine de pages... L'accueil est assez favorable et l'issue vraisemblablement positive sera connu dans quelques jours. A réception du feu vert, il ne nous restera plus qu'à attendre l'étiage favorable pour attaquer les travaux qui consisteront à changer une poutre vieillissante par une toute neuve. A suivre !



Ensuite, passage au Conseil Départemental pour faire un petit point sur l'avancement du dossier AMI canyon avec Laure-Anne Cerman.

Dossier AMI :

Vendredi 12 juillet 2019 : Réunion AMI / EDF pour réouverture de l'Abîme

Emilien Florentin et Elodie Prost (EDF), Gaspard Mermillon (com-com), Laure-Anne Cerman (CD), Pierre-Philippe Moureau et Thomas Lagoutte (guides canyon), Dom Guyétand.

Cette réunion mise sur pied à mon initiative chez EDF a pour but d'avancer dans le dossier de réouverture du canyon de l'Abîme. EDF en

profite pour nous commenter les résultats de l'instrumentation et des essais de simulations de crues effectués en avril. Bien qu'inutile dans l'absolu (on vise une autorisation de pratique uniquement quand la production n'est pas possible), elle permet cependant d'avoir une certaine idée de ce qui se passerait en cas de non-respect des consignes de praticabilité, doublée du fait que la commune de St-Claude serait rassurée par le sérieux des démarches sécuritaires. Les pros du guidages nous communiquent qu'ils sont subitement à fond dans cette politique de réouverture, car cela permettrait un réel délestage des autres sites, saturés en période estivale. Le dépôt du dossier AMI étant imminent, ce dossier Abîme en devient du coup très urgent, sauf que l'on découvre chaque jour de nouvelles problématiques à traiter. En effet, afin de rassurer l'interlocuteur principal, à savoir la Mairie de St-Claude, il est enfin acté qu'il faudrait procéder à l'installation d'éléments techniques de sécurité destinés à pouvoir s'extraire du canyon en cas de montée d'eau imprévue. Ces aménagements seraient sous la forme de quelques petits barreaux scellés et judicieusement placés pour faciliter de petites escalades de faible hauteur, mais aussi sous la forme de deux installations de type « via-ferrata » obliques. Parallèlement, nous réfléchissons à l'installation d'une suite de 3 ou 4 règles de mesure de hauteur d'eau, destinées à détecter une montée d'eau en cours de descente. EDF réaffirme qu'elle ne prendra pas en charge le système chargé d'informer les pratiquants sur la praticabilité du canyon (statut de la centrale), à nous de le concevoir, de l'installer et de l'entretenir. EDF propose également une solution plus radicale qui permettrait de se passer de l'ensemble des éléments de sécurité cités plus haut, en s'engageant à stopper la centrale durant les journées estivales et ce contre une somme forfaitaire correspondant au manque de production. Cette solution n'est pas pour l'instant retenue.

Mercredi 24 juillet : Nouvelle visite des gorges de l'Abîme, afin d'évaluer les besoins en matériel de sécurité (barreaux et via-ferrata) en vue de la réalisation d'un devis pour la com-com.

Dominique Guyétand

COMMISSION SECOURS

Activités du SSF-39-1^{er} semestre 2019

Vous le savez certainement, car vous avez lu l'ORSEC départemental "Dispositions spécifiques Secours en sites souterrains" de 2012..., le SSF 39 c'est-à-dire vous, l'ensemble des sauveteurs du SSF-39, apporte ses compétences pour faire face à un accident ou pour faire une recherche de

personne en milieu souterrain dans le département... C'est ce que dit le plan de secours. Dans le dispositif, les Conseillers techniques départementaux en spéléologie (CTDS) sont les interlocuteurs des autorités, une interface entre le préfet, le SDIS, la Gendarmerie et les sauveteurs. Ils s'appuient ainsi sur 43 sauveteurs, sur le fichier du CDS, sur des personnes ressource de différents clubs, font de la formation technique (...) et mettent en œuvre la direction souterraine des opérations de secours sous la direction du préfet si nécessaire.

Ce n'est pas une mince affaire qui incombe au SSF-39, peu importe la fonction de ses membres.

Les formations, les exercices ainsi que les opérations s'inscrivent dans ce dispositif.

L'activité du SSF 39 a été particulièrement dense et variée depuis le début de l'année 2019 :

- Des formations ont été organisées en assistance victime et transmissions, recyclage des artificiers et détection des gaz, formation technique sur corde, recherche en milieu labyrinthique,
- Deux exercices départementaux et régionaux (Côte d'Or et Ain) ont réuni 17 jurassiens.
- Deux sauveteurs sont allés se former en stage national,
- Un contact a été établi avec l'armée de l'air en relation avec le crash du Mirage à Mignovillard en début d'année.

Mais les mois de juin-juillet ont été difficiles, en raison de trois événements :

- La réquisition par la Gendarmerie de 3 membres du SSF 39 en lien avec la disparition de Lucas Renoud dans le secteur des Cascades du Hérisson.
- Un auto secours depuis le fond des Foules.
- Le recensement de 12 jurassiens pour apporter une aide à l'opération au Gouffre Berger afin de compléter l'effectif des sauveteurs.

Le bilan est simple : cela nous enseigne que nous devons poursuivre nos actions afin d'être prêts car le Jura n'est pas exempt d'événements liés au monde souterrain.



Mines d'Ougney – Cliché Sylvain Collin

Afin de l'être au mieux, il faut par exemple poursuivre les efforts de formation et ne pas hésiter à informer les Conseillers techniques des explorations en cours afin d'anticiper.

*Sylvain Collin
CTDS 39*

Au sujet du secours au gouffre Berger

Je me permets de compléter le texte de Sylvain, car les " bruits de chiotte " se répandent vite et deviennent insidieusement des vérités...

On a pu lire et entendre durant l'opération que le jeune Félix aurait été « abandonné par son équipe ». La réalité est fort différente.

Félix n'était PAS dans une équipe. Il a juste collé aux fesses d'un binôme qui avait prévu de faire demi-tour à -500 m. Lui avait bien l'intention d'aller au fond, « coûte que coûte » selon ses propos.

Il n'a pas été possible de lui faire entendre raison. Il a poursuivi, et s'est égaré dans un des endroits les plus improbables du gouffre, 120 mètres au-dessus de l'itinéraire classique.

Une trentaine de spéléos parmi les meilleurs connaisseurs du réseau (37 km de développement et 1120 m de dénivellation) l'ont localisé immobilisé par une entorse après dix heures de prospection. La probabilité d'une recherche beaucoup plus longue justifiait ce recensement de personnes disponibles au-delà de la région Rhône-Alpes.



Près de 150 sauveteurs ont participé à cette recherche-évacuation, entre mercredi 24 juillet vingt-trois heures (heure de l'alerte) et vendredi 26 treize heures (sortie civière).



Quatre heures plus tard, c'était le déluge, et la crue...

Pas de conclusion à chaud car le côté émotionnel est encore difficile à évacuer. C'est vrai que Félix avait un « profil psychologique particulier » selon l'expression retenue. Mais à tous, si on vous dit de pas progresser seul dans un réseau que vous ne connaissez pas... Y a forcément une raison !

Rémy Limagne

COMMISSION ENVIRONNEMENT

Nettoyage de concrétions

Secteur Crocodile de la borne aux Cassots

Dimanche 30 juin, 4 participants pour cette 3ième opération nettoyage : Johan Badey, Emmanuel Baud, Hervé Boff et Jean-Pascal Grenier, tous du Spéléo-Club Lédonien.



Neuf heures sous terre pour terminer le balisage avec piquets inox et ficelle du secteur dit du Crocodile. Un passage guidé a été mis en place pour l'accès vers les grands gours asséchés et les remarquables baguettes de gours sur ce secteur.



Il reste une petite parcelle à nettoyer correctement et le travail sera terminé. Le panneau d'information à l'entrée du Crocodile est prêt et sera mis en place lors de la prochaine séance.

Un grand merci à la petite équipe présente pour ce travail méticuleux.

24 h naturalistes dans la Combe d'Ain

Participation, à l'invitation de Jura Nature Environnement, pour un petit atelier découverte des animaux cavernicoles et présentation de la biospéléologie, le samedi 25 Mai.

Rendez-vous à Collondon, commune de Doucier, avec un petit groupe d'enfants et adultes et la présence de Florent Tissot, pour une découverte sur le terrain de la faune cavernicole.

Direction la caborne de Chambly pour observer la faune pariétale dans l'entrée de la cavité et la faune cavernicole dans la salle de la Pendeloque, proche de l'entrée. Ce fut l'occasion d'une petite initiation spéléo pour les plus jeunes. Ensuite, guidé par Florent Tissot, on prend la route de Charcier pour découvrir la petite grotte de la Mine et observer la faune présente.

Jean-Pascal Grenier

DIVERS

Sylvain Raffourt (1956 - 2019)

En 1975 quand j'intègre le Groupe Spéléologique Jurassien, bien que n'étant que d'un an mon aîné, Sylvain faisait à mes yeux figure d'ancien baroudeur des grottes. Avec ses complices Patrick Lacroix et Philippe-Igor Cathenaut, tous trois anciens élèves de l'école Ste-Marie où ils s'étaient connus, ils avaient pris en charge l'initiation de « la ribambelle de petits jeunes » qui venaient de s'inscrire cette année-là.

Avec sa GS rouge, son « *fidèle Ehôfогostiberge noir, destrier aux sabots qui dansent dans la poussière de lune* » il effectuait en grande partie le ramassage de ces jeunes « plein d'entrain et qui veulent faire de la spéléo tout de suite ». Je vous laisse imaginer à sept dans un véhicule de



cinq places, la majeure partie du matériel débordant de la galerie de la voiture, l'autre se partageant le coffre avec le septième larron, ajoutez à ce tableau la conduite un peu spéciale de Sylvain, qui avait plus souvent les yeux dans la nature que sur la route ; c'était déjà le début de l'aventure. Cette même GS qui un jour s'embrasa à cause d'une calbonde acétylène non vidée. Dévorée intérieurement par le feu, sous les yeux ébahis de la troupe heureusement à l'extérieur à ce moment, qui ne pouvait évidemment pas ouvrir les portières sous peine de voir le véhicule flamber totalement.

Sylvain c'était aussi l'un des si peu nombreux rédacteurs des aventures spéléo du groupe, relatées dans la revue du club : "GSJ Contact".

Son style était inimitable, tout en poésie particulière dont vous avez pu goûter plus haut, quelques brefs échantillons en italique. Avec lui, un compte-rendu de trois lignes pouvait fort bien devenir une nouvelle de trois pages. Comptes-rendus qu'il tapait sur le clavier de la vieille Olympia du club à l'aide de ses neuf doigts, le dixième ayant disparu lors d'une explosive expérience de jeunesse. Souvent, il se servait de cette singularité pour faire croire aux néophytes, qu'il s'était bloqué malencontreusement le doigt dans le goulot de la bouteille qu'il manipulait. Sylvain était aussi impliqué dans le spéléo-secours balbutiant de l'époque. Il était le garçon toujours souriant, optimiste, avec qui tout semblait possible. Derrière cette façade de désinvolture il y avait le sérieux et la pleine conscience de l'aventure souterraine où l'homme ne peut être que l'humble invité du monde souterrain. Sylvain a aussi été l'un des pionniers qui ont réalisé les premiers relevés topographiques de la Borne aux Cassots. Le matériel de l'époque n'étant pas ce que l'on connaît actuellement, on s'imagine aisément le déroulé d'une telle séance, ce que devait être les manipulations de l'encombrant théodolite dans l'Attendrisseur.

Au revoir Sylvain, avec toi, c'est encore une page de la spéléo jurassienne qui se tourne.

Christian Vuillemin

Sylvain Redoutey (1964 - 2019)

Nous avons la tristesse de vous faire part du décès de Sylvain Redoutey, du Spéléo-Club de Vesoul (Haute-Saône), survenu ce vendredi 12 juillet lors d'une plongée dans la grotte de la Mescla (06).



Sylvain était un plongeur spéléologue, très compétent et engagé dans les opérations de secours en siphon du SSF partout où il était sollicité.

Chez nous, on se souviendra de son intervention particulièrement pointue dans le siphon du Bief Goudard (Jura) en 1998, pour récupérer le corps d'un plongeur belge.

Toutes nos condoléances à sa famille qui vit ce moment si difficile.

Rémy Limagne

Hommage à Nicolas Maignan

Le mois de juillet 1998 restera encore gravé pour longtemps dans la mémoire de quelques spéléos locaux. Tout commence le 19 juillet par la disparition de Freddy Sonck, plongeur belge, au-delà de -60 m dans l'exsurgence du Bief Goudard (Villard-sur-Bienne). Opération de secours longue et compliquée qui nécessitera l'intervention d'une douzaine de plongeurs parmi les "grosses pointures" nationales du moment (dont Sylvain Redoutey).

Le 23 juillet, pendant la phase d'acheminement du corps, c'est l'effroi et la consternation au PC suite à l'annonce du décès de Nicolas Maignan (27 ans) au cours de sa remontée vers -30.



Nicolas, militaire aux Pompiers de Paris, intervenait alors sous réquisition du Préfet du Jura. Le 18 juillet dernier, 21 ans après les faits, ses compagnons d'arme ont tenu à lui rendre un hommage posthume au cours d'une plongée sur les lieux même de l'accident suivie d'une cérémonie avec dépôt de plaque à la mairie de la commune.

Cérémonie à laquelle étaient présents sa veuve, les maires locaux, pompiers et gendarmeries du département et la sous préfète de St-Claude.

François Jacquier

Journée photos à la Borne aux Cassots

Le lundi 17 juin, 14 spéléos de divers horizons se sont retrouvés à la Borne aux Cassots pour une journée photos avec profusion d'éclairages dans les grandes galeries de la rivière, de quoi redécouvrir la grotte !

Outre des images à 360° et des séquences vidéo depuis un drone, cette journée couronne la spéléo jurassienne d'une pleine page de couverture dans "Spéléo Magazine". Merci à Serge Caillault pour cette magnifique mise en valeur de notre sous-sol et de notre jolie "patrimoine"... Un beau sourire pour contrebalancer les trois sujets précédents plutôt sombres !

François Jacquier

