

Président : Jean-Pascal Grenier - 175 rue de l'espérance, 39000 Lons-le-Saunier

e-mail : jean-pascal.grenier@cds39.fr

Rédaction : François Jacquier- 25 rue du Curé Marquis 39170 St-Lupicin - ☎ 03.84.42.17.87

e-mail : jacquier.francois@cds39.fr

Site Internet du CDS Jura : <https://cgs39.fr/>

QUIZ DU JOUR !



Mais qui est cette jeune fille anonyme de 15 ans, toute crottée de boue dans la grotte des Nans, lors d'une sortie scolaire en 2014... ?

Réponse en dernière page !

EDITORIAL

«La spéléologie au cœur»

Pour paraphraser l'un de nos glorieux aînés, Jacques Besson et son ouvrage « le Jura au cœur ».

Au cœur des clubs qui sont, par leur diversité et par leur implantation locale, la richesse et la force principale du développement de la spéléologie dans le Jura.

Au cœur d'un département fort de 120 adhérents, 10 clubs, plus de 3200 cavités, des spéléologues et canyonistes passionnés et tous bénévoles dans leurs actions.

Le Comité Départemental de Spéléologie du Jura fédère et représente les clubs et l'ensemble des spéléos du Jura.

Il est avant tout un catalyseur de nos énergies et de nos connaissances pour pouvoir défendre les intérêts de la spéléologie jurassienne auprès des autorités administratives (notamment, Direction du territoire et Conseil départemental), auprès du grand public et des médias. Il est aussi l'acteur incontournable qui valorise nos compétences, en tant que secouristes en milieu souterrain par le SSF39, en tant que protecteurs du milieu souterrain et vigie pour toutes les atteintes à l'environnement karstique, en tant que connaisseurs reconnus du milieu souterrain par notre fichier des cavités.

Pour cela, il est important de renouveler nos outils de communication et/ou de revitaliser ceux qui existent et ne sont plus assez utilisés :

- Un nouveau site internet du CDS39 est en préparation et devrait voir le jour dans les mois à venir.
- Les JNS ou d'autres formes d'ouverture vers le grand public doivent être envisagés.
- Le CDS Info doit être la vitrine de l'activité des clubs et doit être un réflexe pour publier des découvertes ou des stages ou toute information à partager à propos du monde souterrain.
- L'expo photo doit être plus souvent mise en valeur pour montrer au grand public la richesse et la beauté du sous-sol jurassien.

De mon point de vue, il y a 2 axes primordiaux vers lesquels il faut redonner une impulsion :

- La valorisation des spéléos dans leur travail bénévole, dans leurs découvertes. Le CDS Info, la revue Le Karst Comtois, la médiatisation de nos actions sont des moyens de nous faire connaître auprès d'un plus large public.
- La formation, essentielle avec une nouvelle génération qui arrive, indispensable pour les clubs qui doivent pouvoir former les nouveaux arrivants avec leurs initiateurs. Elle passe par plusieurs journées organisées par le CDS39 dans le Jura ou à proximité et elle passe également par l'information et l'aide vers les stages organisés par la FFS. Ces stages en immersion sont très enrichissants.

Je tiens à saluer le travail accompli par l'équipe précédente. Grâce à son investissement, le SSF39 a prolongé une belle dynamique et la reconnaissance de ses compétences. Nous avons également retrouvé une représentativité auprès des administrations et des professionnels du canyon. Je salue également l'immense travail de la Commission Fichiers depuis 10 ans avec une numérisation de l'ensemble du fichier papier pour son transfert vers les Archives départementales et un travail contributif pour alimenter Base Karst côté Jura.

Je me sens très bien épaulé au sein du Conseil d'administration et du Bureau, pour les 4 années à venir, avec 3 anciens présidents du CDS et des petits nouveaux, jeunes ou moins jeunes, désireux de s'impliquer dans la vie du CDS et qui permettront le passage de témoin.

Vous trouverez dans ce CDS Info le compte rendu de notre Assemblée Générale du 20 janvier dernier.

Notre premier Conseil d'administration désignera, d'ici à fin mars, les présidents de commissions.

Je vous souhaite une année 2024 riche en émerveillements, découvertes et explorations spéléologiques.

Le Président du CDS-39 : Jean-Pascal Grenier

VIE DU CDS

Réunion Conseil d'Administration du 21/11/2023 à Lons-le-Saunier

Centre Social, 2 rue de Pavigny

Séance débutée à 19h

Présents : Anne Gavand, Eric David, Jean-Marie Blondeau, Johan Badey, Pascal Lamidey, Jean-Pascal Grenier, Frédéric Gavand, Michel Menin, Roger Lutz, Christian Vuillemin, François Jacquier.

Invité : Guillaume Boiteux.

Projet de réouverture intégrale du canyon de la Langouette :

Début de réunion en visioconférence avec Juline Javourez, principale porteuse du projet.

Une première étude pour cette réouverture n'avait pas abouti en 2017. Pour rappel, la Commission Canyon du CDS-39 s'était beaucoup impliquée à l'époque (Dominique Guyétand et Rachel Humbert).

Un groupement de professionnels de l'activité canyon relance le projet avec le soutien de divers intervenants : Département, Jeunesse et Sports, Peloton de Gendarmerie de Montagne etc.

Le projet consiste d'une part à rééquiper en sécurité tout ou partie des amarrages, et d'autre part à trouver une solution de franchissement des installations hydroélectriques en amont. Le tout en accord avec l'exploitant et la commune.

Une potence surplombant le cours de la Saine au-delà de la conduite est envisagée. Ce système nécessitant corde et baudrier ne serait donc accessible qu'aux seuls canyonistes.

Le groupe de travail souhaiterait que le CDS soit intégré à ce projet. Une participation financière, même minime, serait souhaitable pour marquer son implication.

L'adhésion au projet est actée par le C.A avec Guillaume Boiteux comme principal interlocuteur du CDS. Un débat s'ouvre sur la participation financière, Eric le Trésorier rappelle que, par le passé, les professionnels ont largement bénéficié des équipements et de l'énergie déployée par les spéléos sans contrepartie.

La décision d'une participation pécuniaire sera prise en Assemblée Générale.

Brochage cavités : Peu d'informations sur ce projet. Prévoir de prendre contact avec Jean-Luc Lacroix pour savoir où en sont les achats prévus qui rentrent dans le budget 2023.

Prochaine Assemblée Générale : La date du 20 janvier est retenue. Anne propose qu'elle ait lieu dès le matin 9 h et que l'après-midi soit consacrée à des rencontres conviviales sur différents thèmes : activités des clubs, échanges de matériels et publications, exposés divers etc.

Une réunion du C.A serait souhaitable au préalable pour préparer cette A.G., prévoir entre autres de mettre à jour la liste des Grands Electeurs des clubs. Pour la première fois cette année la Fédération prend en compte la représentativité des individuels des départements qui ont droit à leurs représentants. Les 8 du Jura seront donc contactés pour désigner leurs Grands Electeurs.

Il serait souhaitable que les présidents de commissions établissent leurs comptes-rendus de l'année écoulée avant le 31 décembre.

Denis Millet sera sollicité pour le repas de l'A.G.

Formation : Un besoin de formation se fait sentir au niveau des clubs qui ont souvent du mal à s'en charger par eux-mêmes. Des journées comme celles passées au mur d'escalade de Bellecin sont bénéfiques et mériteraient d'être multipliées. Un regain de dynamisme de la Commission Enseignement serait souhaitable avec plus de formateurs disponibles

Environnement : Pas de nouvelles sur les cas de pollutions des eaux de la grotte de la Doye à Nancuisse ou celle de la Rivière de la Baume.

Une réunion a eu lieu le 8 novembre à la DDT de Lons avec le Comité de Pilotage sur la Bienne.

Jean-Pascal proposera prochainement une journée de comptage de chauves-souris

Commission Fichier : Le transfert des archives papier aux Archives Départementales est terminé.

Prévoir démarches auprès du GIPEK pour que les Conseillers Techniques Secours aient un accès à BaseKarst

Commission Secours : Bilan positif des derniers exercices : 25 participants sur les deux jours d'exercices au gîte de Montavoix et à la Grotte des Foules, 15 personnes à la journée ASV à la Borne-aux-Cassots.

Une prochaine réunion est prévue pour mettre sur pied le programme 2024.

Commission Publication : La parution de CDS-Info cumule les retards faute de matière à publier.

Clôture de séance 21h30

Le Secrétaire de séance : *François Jacquier*

Compte-rendu de l'Assemblée Générale

20 janvier 2024 – Le Pin - Salle Communale

28 membres fédérés jurassiens présents à cette Assemblée Générale, les 9 clubs que comptait le Jura en 2023 étaient présents ou représentés.

1	Badey	Johan	SCL
2	Ballet	Guillaume	SCSC
3	Besson	Florent	SCL
4	Blondeau	Jean-Marie	SCL
5	Boiteux	Guillaume	LAGAF
6	Bontemps	Valérie	SCSC
7	Charlet	Gautier	SCFRA
8	Collin	Sylvain	GRSP
9	Cordier	Paul	SCJ
10	David	Eric	SCSC
11	Doubey	Pierre	SCFRA
12	Estor	Alban	SCL
13	Gavand	Coralie	SCL
14	Gavand	Frédéric	SCSC
15	Gavand	Anne	SCL
16	Goyet	Anthony	GRSP
17	Grenier	Jean-Pascal	Echo Spéléo
18	Jacquier	François	SCSC
19	Lamidey	Pascal	SCLC
20	Le Gay	Cédric	Echo Spéléo
21	Léglise	Pascal	SCLC
22	Limagne	Rémy	SCJ
23	Lutz	Roger	CARS
24	Menin	Michel	SCL
25	Millet	Denis	SCSC
26	Outhier	Jean-Noël	Echo Spéléo
27	Tissot	Florent	SCSC
28	Vuillemin	Christian	SCL

Début de séance : 9h30

BILAN MORAL DE L'ANNEE 2023 :

Allocution de Michel Menin Président

Bonjour à toutes et à tous ! Merci d'être venus nombreux au Pin à cette Assemblée Générale du Comité Départemental de Spéléologie du Jura.

Cette Assemblée Générale est électorale, puisqu'elle a lieu l'année des Jeux Olympiques d'été, comme le prévoient les statuts de la Fédération Française de Spéléologie. Ainsi s'achève pour nous administrateurs notre mandat de quatre ans, et vous aurez le plaisir, par l'intermédiaire des Grands Électeurs que vous avez choisis, de reconduire ou désigner de nouveaux administrateurs pour les quatre années à venir.

L'olympiade 2020-2024 aura été bien particulière, avec pour commencer les deux années de Covid 19 avec tous les problèmes que cela a entraînés. Cela

aura été aussi une période particulièrement marquée par la révélation de nombreux problèmes environnementaux : pollution du milieu souterrain, projets impactant les zones karstiques, et baisse des réserves en eau du sous-sol. Hélas, nous ne sommes sans doute qu'au tout début d'une très longue période d'atteintes au milieu souterrain, et il nous faudra être de plus en plus actifs dans la lutte contre ces problèmes.

Déjà le CDS s'est impliqué en participant aux commissions de pilotage de mise en réserve naturelle de grands sites à chiroptères, et par d'autres actions que je laisserai le soin de développer par les rapporteurs de commissions.

Le pouvoir de décision des spéléos du département ne pouvant s'exercer que par l'intermédiaire des Grands Électeurs représentant leur club, l'Assemblée Générale telle que nous l'organisons jusqu'à présent perdait de l'intérêt auprès de bien des adhérents, et cela se traduisait par une baisse de fréquentation ces dernières années. Sur une proposition de notre Présidente adjointe, nous allons tenter cette année une nouvelle formule consistant à prolonger l'AG par une réunion informative, ce qui devrait rendre bien plus attractive cette journée.

Dernier point dont je voudrais parler avant le déroulement de l'Assemblée Générale - sujet très important pour moi qui suis le plus ancien des « explorateurs » de la Borne aux Cassots - c'est la découverte par le club Exsurgence de la suite amont tant espérée de la rivière du Réseau Alain, au-delà de sa zone d'effondrement. Je félicite encore l'inventeur de cette découverte, car je voulais absolument connaître cette suite avant de devoir un jour cesser de faire de la spéléologie, jour se rapprochant de plus en plus, mais j'aurai maintenant moins de regret à déposer le casque.

Le bilan moral du président est adopté à l'unanimité par les Grands Électeurs.

BILANS DES COMMISSIONS :

Commission Gestion Cavités : Par *Sylvain Collin*

Fréquentation Borne aux Cassots : En 2023, en se basant sur les fiches de visite, la cavité a été fréquentée par plus de 400 personnes ce qui confirme la hausse de la fréquentation depuis 3 ans. Le nombre de fiches remplies a été de 29, dont 10 pour découvrir ou explorer le Réseau Exsurgence récemment découvert.

Pour rappel, la convention signée en 2001 avec la commune de Nevy-sur-Seille, propriétaire de l'entrée de la cavité, permet un accès à cette cavité majeure. À nous de faire preuve de bonne gestion et de responsabilité afin de maintenir cette liberté.

Commission Scientifique / Environnement

Par *Sylvain Collin et Jean-Pascal Grenier*


Recensement chiroptères

13^{ème} saison de recensement des sites d'hibernation des chauves-souris dans le département du Jura. 38 cavités (dont 6 nouvelles grottes), 13 espèces diffé-

rentes, 1070 chauves-souris et 7 cavités avec plus de 50 chauves-souris présentes.

Grande stabilité des effectifs sur les cavités qui font l'objet d'un suivi régulier.

Sensible augmentation des effectifs pour 2 espèces : les grands rhinolophes et les barbastelles.



A noter également la présence de chauves-souris en hibernation dans une cavité du secteur de la Haute-Joux, à plus de 1000 m, le 23 avril.

Suivi d'un site de transit automnal des rhinolophes euryles avec une colonie stable depuis 10 ans.

Aide à la capture au filet, comptage et détermination des chauves-souris du gouffre du Bovier (commune d'Ivrey), site de swarming, le 3 septembre, avec Olivier Soubie, Marie Parachout.

Biospéléologie

Contribution à l'élaboration de l'étude des arthropodes guanobies des cavités classées en Réserves Naturelles Régionales en Franche-Comté, sous l'égide du GIPEK et du GEB. Publication du rapport d'étude.

Equiperment de cavité et suivi scientifique

Action GIPEK et Commission Environnement du CDS39 à la Borne aux Cassots : instrumentation des collecteurs de la Borne aux Cassots avec 4 sondes Reefnet posées le 30 août. Mesure du débit de la rivière en période d'étiage.



Suivi de la qualité de l'air des cavités du Jura

La campagne de mesures d'O₂ et de CO₂ dans différentes cavités a été poursuivie pour la quatorzième année.

Ainsi, 38 sorties ont eu lieu dans 8 grottes ou gouffres dont la Borne aux Cassots et la Grotte du Dard, cavités particulièrement suivies depuis 2009.

Dans la Borne aux Cassots, la teneur en CO₂ a été du même ordre que celle mesurée en 2022, à un niveau modéré (maximum de 1,1% mi-mai). La teneur en O₂ la plus faible mesurée a été de 19,2% à la même date dans cette cavité.

Ces valeurs modérées contrastent avec celles du Gouffre de Vevy -interdit par arrêté municipal-

puisque 4% de CO₂ et 15,1% d'O₂ ont été mesurés à 10 m de profondeur. La qualité de l'air de ce gouffre a été davantage dégradée par rapport aux mesures de 2022.

Les fortes températures ne semblent pas avoir eu d'influence sur la qualité de l'air dans certaines cavités suivies. En revanche, le niveau des précipitations semble avoir eu un rôle clé :

- La longue sécheresse a été concomitante aux valeurs modérées de CO₂ dans la Grotte du Dard et à la Borne aux Cassots,

- Un pic de CO₂ a été mesuré dans la Grotte du Dard deux jours après la crue du 24/10/2023.

Communications vers l'extérieur

- Participation à la Fête de la Nature à Chamole, les 3 et 4 juin : conférence biospéléologie et 4 spéléologues sur corde pour le nettoyage du haut de falaises de la Côte de Baume.

- Sollicitation pour un article dans le journal Libération à propos des problématiques de ressources en eau et des nappes phréatiques. Guidage avec 5 spéléos et 1 hydrogéologue de 2 journalistes dans le collecteur de la Borne aux Cassots, le 28 juin.

- Accompagnement d'ingénieurs et étudiants de l'Université Lyon 2 pour prélèvements de sédiments dans la grotte des Parchets (commune d'Aromas) pour vérification de la présence ou absence de micro-plastiques, le 13 février.

Suivi de pollutions – suivi de projets à impact pour le karst

- Pollution du réseau de la Doye de Nancuisse et du Valouson. Dépôt de plainte par le CDS39. Le suivi du retour à la normale de la rivière souterraine de la grotte de la Doye reste à réaliser.

- Une déclaration de pollution via Suricate dans la rivière de la Baume au mois de juin. Michel et Anne se rendent sur place avec la CPEPESC et l'OFB le lendemain. Pollution mineure sans suite.

- Projet de panneaux photovoltaïques à Loulle et Mont-sur-Monnet. Projet en sommeil en 2023.

Réunions diverses

- Réunion COPIL de la RNN de la grotte de Gravelle.

- Réunion COPIL pour projet de création de RNR chiroptères pour la grotte de la Balme d'Epy et les mines d'Ougney.

- Assises départementales de l'Eau à la Préfecture du Jura.

Divers

- Réalisation de 10 panonceaux chauves-souris pour les cavités sensibles. La pose de ces panonceaux débutera en 2024.

- Etude de spéléothèmes par l'Université de Bâle. Visite du laboratoire par 3 spéléos jurassiens. En contrepartie, invitation pour prélèvements et datation d'une stalagmite à la Borne aux Cassots.



Commission Canyon : Par *Guillaume Boiteux*

- Changement du responsable de la Commission Canyon : démission de Patrick Peloux pour raisons personnelles en juin, candidature puis approbation par le CA de Guillaume Boiteux en septembre.

- Journée technique canyoning, 25/09/23 proposée par la SDJES39⁽¹⁾, avec les professionnels du canyon, les services de secours, les comités départementaux FFS et FFME⁽²⁾.

- Un projet d'aménagement et réouverture totale du canyon de la Langouette est en cours. Le CA du CDS39 a choisi d'être co-porteur du projet avec le groupement des professionnels du canyon et de l'escalade du Jura (GPCEJ)⁽³⁾. Les choix techniques et la recherche de financement sont en cours.

⁽¹⁾ Service départemental à la jeunesse, à l'engagement et aux sports

⁽²⁾ Fédération Française de la Montagne et de l'Escalade

⁽³⁾ Groupement des Professionnels du Canyon et de l'Escalade du Jura

Commission Fichier : Par *Christian Vuillemin***Bilan de l'année 2023**

- L'année 2023 totalise 19 découvertes et 3569 m de développement cumulé.

La principale découverte de 2939 m est une partie du Réseau Exsurgence qui est la suite du Réseau Alain de la Borne aux Cassots.

- 28 nouvelles fiches ont été créées et portées à la base de données du CDS.

- 3089 cavités et phénomènes karstiques sont recensés actuellement dans notre fichier/base de données.

- Le projet de don conservatoire du fichier papier aux Archives départementales du Jura a été finalisé en avril 2023.

Côté BaseKarst.

- 3247 fiches jurassiennes sont intégrées dans cette base de données interdépartementale.

- Une réunion technique BaseKarst a eu lieu le 24 novembre, pour travailler sur une harmonisation des données collectées.

- Les données purement jurassiennes de BaseKarst sont sauvegardées régulièrement sur un disque dur dédié par Bruno Mischler.

Il est envisagé pour l'année en cours, d'organiser au niveau du CDS 39, une réunion d'information autour des fiches BaseKarst.

Commission Secours : Par *Denis Millet et Jean-Marie Blondeau*

Une nouvelle équipe à la tête du SSF-39, Jean-Marie Blondeau devient président de la Commission Secours et, par arrêté préfectoral du 11 avril, Denis Millet est nommé Conseiller Technique Départemental. Les Conseillers Techniques Départementaux Adjoints sont : Wim Cuyvers, Eric David et Jean-Luc Lacroix.

Pas d'intervention en 2023, ni dans le Jura ni en renfort pour les départements voisins. En revanche la commission a su rester active, tant pour les formations, exercice et contacts avec ses partenaires. Dix nouveaux sauveteurs sont venus rejoindre nos équipes durant ces diverses journées.

Durant l'année qui vient, une nouvelle convention nationale doit être signée, il s'en suivra la mise à jour du plan de secours départemental.

Un calendrier de formations est en cours d'élaboration avec des journées à thèmes : Gestion, ASV, transmission, évacuation, plongée.

Commission Publication / Communication :

Par *François Jacquier*

- **CDS-Info** : Seuls quatre fascicules sont parus en 2023 au lieu des six prévus. Devant la pénurie croissante d'articles à publier, le rédacteur s'interroge sur l'intérêt que portent les spéléos jurassiens à cette feuille de liaison périodique. Il rappelle pourtant l'importance de publier les diverses activités ou découvertes, tant pour en conserver une trace que pour en revendiquer la paternité.

- **Divers** : Réalisation d'un panneau relatif à la quiétude des chauves-souris à la demande de la Commission Environnement.

- **Site Internet** : Une nouvelle version est en cours de finalisation par Bruno Mischler. Dans l'attente de sa mise en ligne le site actuel doit être tenu à jour.

Commission Enseignement : Par *Rémy Limagne*

Un stage d'une semaine s'est tenu dans les Causses en avril, le Jura bien représenté avec trois stagiaires et six cadres.

Une journée d'apprentissage aux techniques sur corde à Bellecin le 18 février avec une dizaine de participants.

BILAN FINANCIER DE L'ANNEE 2023 :

Eric le trésorier expose à l'assemblée les résultats financiers de l'année écoulée. Après quelques discussions sur des points de détails le bilan financier est adopté à l'unanimité par les grands électeurs.

Le trésorier rappelle que le CDS participe financièrement au coût des stages proposés par la Fédération (spéléo, canyon ou plongée) jusqu'à 33% par stagiaire.

RENOUVELLEMENT DU CONSEIL D'ADMINISTRATION :

Après appel à candidature la liste suivante est proposée aux votes des 26 Grands Electeurs désignés par les clubs (18 présents et 8 pouvoirs)

1	Badey	Johan
2	Besson	Florent
3	Blondeau Patissier	Jean-Marie
4	Boiteux	Guillaume
5	Charlet	Gautier
6	Cordier	Paul
7	David	Eric
8	Grenier	Jean-Pascal
9	Jacquier	François
10	Legay	Cédric
11	Leglise	Pascal
12	Limagne	Rémy
13	Lutz	Roger
14	Menin	Michel

15	Peloux	Patrick
16	Tissot	Florent

Au terme d'un vote à bulletins secrets l'intégralité de la liste est élue par les Grands Electeurs.

ELECTION DU PRESIDENT

Après s'être réuni en aparté le nouveau Conseil d'Administration revient devant l'Assemblée Générale et propose **Jean-Pascal Grenier** comme président.

Au terme d'un vote à bulletins secrets ce dernier est élu avec 24 voix pour et une contre par les Grands Electeurs présents (deux étaient absents lors du vote).

ELECTION DU BUREAU

Le nouveau Bureau est ensuite élu à l'unanimité au sein du nouveau Conseil d'administration et se compose comme suit :

Président :	Jean-Pascal Grenier
Président Adjoint	Gautier Charlet
Vice Président	Michel Menin
Vice Président	Cédric Le-Gay
Secrétaire	François Jacquier
Secrétaire Adjoint	Rémy Limagne
Trésorier	Eric David
Trésorier Adjoint	Florent Besson

Les candidatures de Denis Millet et François Beaucaire aux postes de Vérificateurs aux comptes sont acceptées par l'A.G.

SUJETS DIVERS

Barème des remboursements kilométriques : Le Trésorier propose qu'à l'avenir le CDS se cale automatiquement sur le barème fédéral (0,36 € à ce jour). Proposition adoptée par les Grands Electeurs.

Prises de décisions en cours d'année : Certaines questions se présentent en cours d'année et demandent des réponses à brève échéance. Afin de ne pas attendre l'Assemblée Générale suivante pour prendre une décision, il est proposé de consulter les Grands Electeurs en cours d'année via une mailing liste. La décision finale sera celle obtenue par la majorité des votants. Proposition adoptée par les Grands Electeurs.

Projet d'aménagement du canyon de la Langouette : Un groupement de professionnels du canyon souhaite associer le CDS du Jura dans le projet de réouverture intégrale du canyon de la Langouette. Des installations sont prévues et une participation financière du CDS, même minime, serait souhaitable pour attester de son implication.

Après débat il est décidé d'une contribution de 300 €.

Aides sollicitées par les clubs pour des actions particulières ou urgentes : En cours d'année un club peut être confronté à un problème ou une opportunité urgente qui dépasse son budget. Il est proposé de garder une enveloppe budgétaire de 1000 € par an disponible pour ce genre d'actions. Le Conseil

d'Administration sera décisionnaire de l'acceptation ou non des projets ainsi que des sommes allouées. Le but final de ces demandes devra obligatoirement être bénéfique pour toute la collectivité spéléo. Les Grands Electeurs se prononcent pour à la majorité, moins une voix contre et une abstention.

Repas de l'Assemblée Générale : Afin d'éviter des comptes compliqués, le CDS prend en charge les frais du repas de l'A.G.



Date de l'A.G 2024 : Elle est prévue pour le dernier week-end de janvier 2025, soit le 25 ou 26/01.

Fin de séance : 13h30

Le Secrétaire de séance : *François Jacquier*

ACTIVITES DES CLUBS

Echo Spéléo

Secteur Valempoulières

Cédric Le-Gay / Jean-Noël Outhier

Gouffre de la Vie de Salins "1"

(ou Trou des Chiens)

x : 869.40 y : 2210.10 z : 698 m

Repéré en prospection, au pied d'une barre rocheuse. Après une entrée confortable on descend un puits de 6 m pour arriver sur des ossements et sacs plastiques heureusement anciens.

Gouffre de la Vie de Salins "2"

x : 869.99 y : 2210.93 z : 715 m

Idem, en prospection, au pied d'une barre rocheuse.

Entrée étroite agrandie, puits de 6m sans suite.

A 6m sur la gauche de ce trou, présence d'un boyau confortable d'environ 6 à 7 m qui finit en pincement

Autre petit gouffre

x : 867.92 y : 2210.42 z : 635 m

Secteur Combe du Varet. Indiqué par un cultivateur, en plein champ. Profondeur 5 m, Il sera prochainement rebouché.

Secteur Nevy-sur-Seille

Cédric Le-Gay, Pierre Devère, Jean-Noël Outhier

La Goule à Jus

x : 851.400 y : 197.78 z : 420 m

Dans le secteur de la ferme des Essertines, repérage d'un trou avec courant d'air. Après ouverture

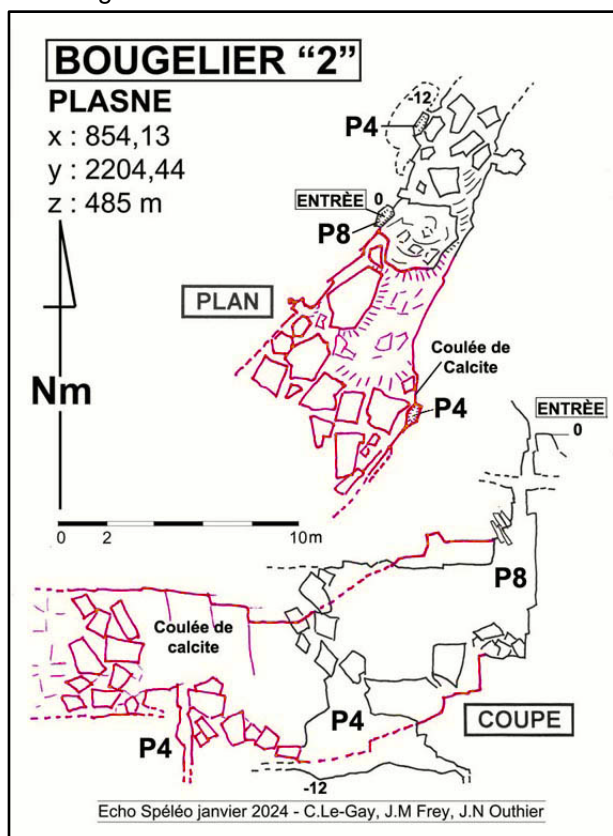
d'un passage étroit, on accède à une belle diaclase, mais à part les terriers de blaireaux, pas de suite en vue. Cavité tectonique.

Secteur Plasne

Cédric Le-Gay, Jean-Marc Frey, Jean-Noël Outhier
janvier 2024

Bougelier 2 x : 854.13 y : 2204.44 z : 485 m
Sur la commune de Plasne, lieu-dit Bougelier, il existe une zone tectonique, d'environ 150 m de long pour 20 de large avec de très nombreuses fissures et forts courants d'air.

Au nord, l'une d'entre elles avait été vue avec S.Collin en avril 1999, prof 10 m et arrêt sur pincements et colmatages



Cette fois, c'est au sud de cette zone que nous accédons par un puits de 8 m dans une faille de bonnes dimensions (4 x 3 m) rapidement comblée de blocs ne permettant pas de progression au-delà – trop dangereux – Profondeur 12 m

Rectificatifs CDS-Info 303 / 305 page 2

Quelques rectificatifs concernant les cavités décrites dans le dernier numéro de CDS.Info

Gouffre des Communes (Frontenay)

Déjà visité en 2009 / 2010 par S. Michaud. Le bouchon de terre était maintenu par une souche qu'il a fallu tirer au treuil. Le fond de la doline se situait environ 2 m sous le niveau du sol. Une étroiture terreuse a permis à Sylvain de descendre 7 à 8 m sous ce niveau. Tout s'est effondré depuis.

Trou des Communes (Frontenay)

A quelques dizaines de mètres du précédent. Idem déjà vu. Ces deux cavités ont été grillagées / rubalisées par l'employé communal de Frontenay début 2023.

Gouffre de la Croix Grillot PM (Ladoye sur Seille)
Vu et revu. Aussi nommé Gouffre du Sarcleret dans l'inventaire Jura, numéros 1524 / 2739.

Jean-Noël Outhier

Spéleo-Club San-Claudien

Doline / gouffre du Pré Verguet

Cne : Saint-Maurice-Crillat



x : 870,546 y : 2180,812 z : 1029 m
Doline rocheuse aux dimensions conséquentes (20 m x 10) découverte par Julien Michel dans la forêt entre Chaux-du-Dombief et St-Maurice.
De forme dissymétrique, un coté plonge avec une forte pente tandis que l'autre forme un à-pic de 8 m. Au point bas une salle latérale aux parois gélifrac-tées n'offre aucune continuité.



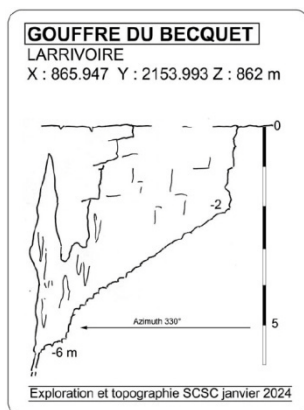
Presque au sommet de la lèvre orientale de la dépression s'ouvre l'orifice d'un puits de 9 m de dimensions modestes. A sa base un passage bas permet de descendre encore de 2 m pour atteindre une petite salle avec cheminée entièrement recouverte de mondmilch. Des petites marches taillées témoignent du passage de prédécesseurs inconnus.

Gouffre du Becquet

Cne : Larrivoire

x : 865.947 y : 2153.993 z : 862 m

Nouveau gouffre indiqué par des autochtones au cours d'une prospection pour retrouver le gouffre de Sur Ciry, qui lui reste toujours introuvable...



Bel orifice rectangulaire de 3 m par 1,5 m suivi d'un cran vertical de 2 m. Un tronçon de couloir en pente raide conduit au point bas à -6 m au pied d'une petite cheminée. Le terminus ressemble à une tête de puits comblé par des pierrailles.

A noter que les parois de la partie finale sont recouvertes d'anciennes

coulees de concrétions très altérées de couleur gris bleu.

Grotte de la Gaudine (ou des Prêtres Réfractaires)

Cne : Cuvier

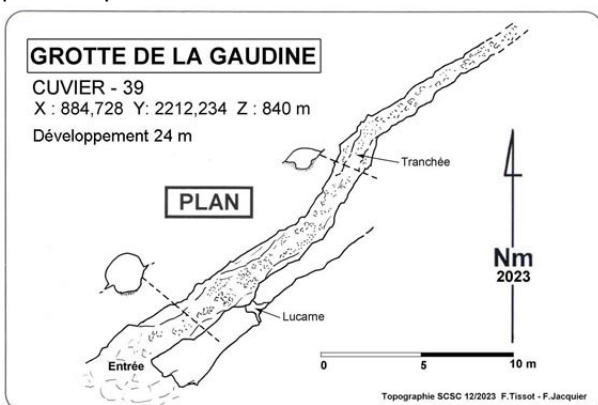
x : 884,728 y : 2212,234 z : 840 m

Petite grotte inédite révélée par le site du jeu «Géocaching».



Galerie se développant parallèlement à un petit front de falaises. Relativement confortable au début, elle s'abaisse progressivement vers le fond sur un remplissage de graviers à 24 m de l'entrée. Les aficionados de la désobstruction peuvent tenter leur chance au-delà, c'est bas mais ça continue !

Il s'agit d'une ancienne conduite forcée, une lucarne perce la paroi droite à 5 m de l'entrée.



L'auteur de la géocache prétend que la cavité aurait servi de lieu de culte à des prêtres réfractaires après la révolution de 1789. La pierre d'autel déplacée serait encore entreposée le long de l'église de Cuvier.

François Jacquier

COMMISSION ENSEIGNEMENT

Journée technique

Montrond-le-Château dans le Doubs samedi 2 mars 2024.

Avec la participation de membres du GCPM. Principes d'équipement, auto-secours, optimisation matos perso, nouveaux outils... Soirée projection-débat. En pension complète du samedi matin au dimanche matin, coût = 20 € pour les adhérents du CDS-39. 35 € pour les autres.

Repas midi ou soir, hors pension complète = 10 €

Contact : Paul Cordier paulcordier39@gmail.com

Stage perfectionnement technique

«Causse Noir» (Gard-Aveyron) : du 13 au 20 avril. Organisé par le Spéléo-Club du Jura.

Tous niveaux, et préparation au brevet d'Initiateur fédéral.

Contact : Rémy Limagne remy.limagne@ffspeleo.fr

Stage découverte et perfectionnement technique

Montrond-le-Château (Doubs). Du 6 au 13 juillet. Organisé par le Comité Régional Bourgogne-Franche-Comté.

Tous niveaux, pédagogie, et techniques légères.

Contact : Rémy Limagne remy.limagne@ffspeleo.fr

Stage découverte et perfectionnement technique

En Ardèche. Du 19 au 26 octobre

Organisé par le CDS 39.

Contact : Rémy Limagne remy.limagne@ffspeleo.fr

Rappel sur les aides fédérales à la formation

(Pour les stages au calendrier fédéral) :

◆ Le CDS 39 participe à hauteur de 33% du coût du stage

◆ Le Comité Régional participe à hauteur de 25% du coût du stage

◆ Pour les - de 26 ans, la FFS participe à hauteur de 14 € par jour («Label Jeunes»).

Exemple : pour un jeune s'inscrivant à un stage d'une semaine (95 €/jour) le prix de revient est de : 665 € -33%, -25%, -98 €, soit environ 180 euros (avec un abonnement à Spelunca en prime).

Important : le règlement doit transiter par le CDS 39, quel que soit le stage, et demande à faire au préalable.

Calendrier 2024 des formations fédérales

<https://ffspeleo.fr/speleo-se-former.html>

<https://ffspeleo.fr/canyon-se-former.html>

Rémy Limagne



COMMISSION CANYON

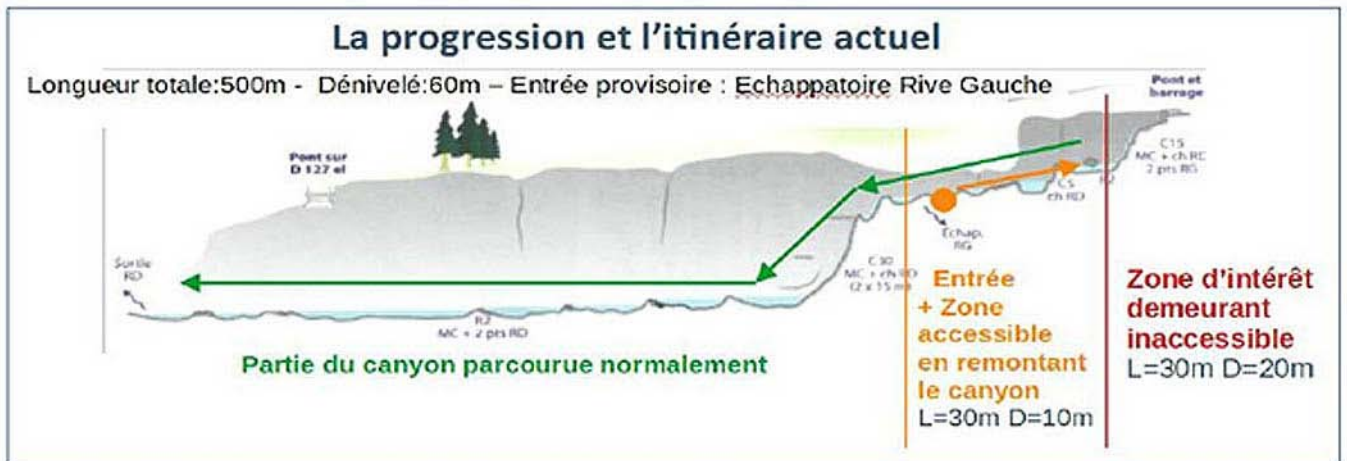
L'auteur de ces lignes n'étant responsable de la commission que depuis septembre 2023, le bilan porte uniquement sur la deuxième partie de l'année.

Projet : Aménagement de la Langouette

Le canyon de la Langouette situé sur la commune des Planches-en-montagne est un parcours de canyonisme pratiqué depuis 1981. L'itinéraire historique allait du barrage jusqu'au pont à la sortie des gorges. En 2017, d'importants travaux sur l'ouvrage hydroélectrique ont obligé la commune à interdire le canyon par arrêté municipal. En 2018, un nouvel arrêté a permis une réouverture partielle avec une entrée au milieu du canyon. Les canyonistes remontent en partie le canyon jusqu'à la C5 avant de des-

cedre le canyon. Cette solution ne permet pas de descendre la première cascade qui est l'une des plus intéressantes du parcours et obligent au croisement des pratiquants.

Fin 2023, un projet de restructuration de gestion intégrée et concertée est lancé, les porteurs de projet sont le CDS-39 via son CA et sa Commission Canyon, le Groupement des Professionnels du Canyon et de l'Escalade du Jura (GPCEJ) avec le soutien du département du Jura (Laure-Anne.Cerman), du SDEJS39 (P.Derogis). Le projet est coordonné par Juline Javourez, stagiaire DEJEPS canyon (formation professionnelle de moniteur de canyon). Plusieurs réunions de concertations, et des échanges ont déjà eu lieu notamment avec la mairie des Planches-en-Montagne, la communauté de communes Champagnole-Nozeroy Jura (CCCNJ), la société Artesol (gestionnaire de la centrale hydroélectrique), le PGHM Haut-de-Bienne, la FFPMA. Un



comité technique chargé des arbitrages techniques a été constitué.

L'objectif de ce projet est de permettre la descente intégrale du canyon avec une mise à l'eau en rive gauche, en amont du bâtiment du barrage via une descente en rappel depuis une potence à mettre en place.

Le budget de l'installation reste à évaluer, une précédente étude en 2018 avait chiffré ces travaux à 15 000 €. Le financement sera vraisemblablement supporté par la CCCNJ et le CD39, avec une participation du GPCEJ et du CDS39.

L'objectif est que cet aménagement soit terminé pour la saison 2024.

Nous ne pouvons que saluer l'engagement de tous les acteurs fédérés et professionnels au service de la pérennisation de nos sites de pratique.

Si vous êtes intéressé par ce projet, que vous souhaitez plus d'information ou même vous impliquer dans les évaluations techniques, n'hésitez pas à me contacter : guillaume.boiteux@cds39.fr.

Journée technique canyoning

Une journée technique canyoning s'est déroulée le 25/09/23 à la mairie de Foncine-le-bas, à l'initiative de Patrick Derogis, conseiller technique SDJES39, en présence du maire de Foncine-le-Bas et de ces 2 adjoints, PGHM, SDIS, PRNSN, FPPMA, d'une petite dizaine de guides du Jura, du CT39FFME. Le CDS39 était représenté par Michel Menin et Guillaume Boiteux. Au programme de cette journée, un bilan de l'accidentologie, un rappel des préventions en matière de responsabilité et d'accidentologie, un bilan sur la fréquentation du canyon de Malvaux, une présentation des données de l'étude de thermie par la FPPMA sur les canyons de Malvaux, Coiserette, Langouette et Grosdar, un retour d'expérience de la cellule sécheresse par la DDT puis des exercices de secours en conditions réelles dans le canyon de Malvaux avec le SDIS et le PGHM. Les échanges ont été très riches et constructifs.



A noter, pour le canyon de Malvaux : Monsieur le Maire et ses adjoints constatent que la production de l'arrêté municipal (groupe de 10 max en juillet et août) et la mise en place des aménagements du

parking ont permis de faciliter l'accès et de limiter les conflits d'usage avec l'agriculteur. Les professionnels notent que l'augmentation du temps de marche pour l'accès au canyon permet de fluidifier la fréquentation sur le site. Il en est de même pour la gestion du nombre de pratiquants qui est fixée par l'arrêté municipal en vigueur.

Guillaume Boiteux

COMMISSION SECOURS

Bilan de l'année 2023

Cette année 2023 a vu la mise en place d'une nouvelle équipe à la tête du SSF-Jura, Jean-Marie Blondeau, reste le président de la Commission Secours et en date du 11 avril, un arrêté préfectoral a désigné Denis Millet comme Conseiller Technique Départemental et Wim Cuyvers, Éric David, Jean-Luc Lacroix comme Conseillers Techniques Départementaux Adjoints.

Tout d'abord, il faut signaler qu'il n'y a eu aucune intervention du SSF 39 l'année dernière, ni sur le Jura, ni en renfort sur un département voisin, on peut s'en réjouir, néanmoins, restons vigilants et prudents lors de nos explorations.

Nous avons malgré tout pu réaliser un certain nombre d'actions de formations et de prises de contacts avec nos partenaires pour, au final, totaliser 123 équivalents journées formation et 63 équivalents journées actions diverses.

Par ailleurs, nous avons enregistré l'inscription de 10 nouveaux sauveteurs sur nos listes ce qui est une bonne nouvelle et une belle note d'espoir pour la suite.



Date	Actions	Participants
24 février	Constitution lot ASV Bellecin	12
11 mars	Formation gestion St-Hymetière / Valouse	13
22 avril	Formation Transmission Caborne du Boeuf	15
30 avril	Formation ASV abord victime immobilisation Sirod	16
06 mai	Réunion SSF et matériel	17
11 mai	Webinaire Direction Nationale / CTDS	1
13 juin	Webinaire base SSF	4
17 juin	Formation «nouveaux sauveteurs» Besain	16
24 juin	Cérémonie journée nationale des SP	3
24-25 juin	Essais Transmission Verneau	4
1 juillet	Recyclage CPT	5
11 août	Rencontre en préfecture, plan de secours	3
08 sept	Réunion SSF 39 Sud-Jura	8
16-17 sept	Week-end Formation Foules	21
29 oct/3 nov	Stage national ASV	4
2-5 nov	Stage national Gestion	1
1-5 nov	Stage national Désobstruction	1
18 nov	Formation ASV BAC	15
29 nov	Webinaire ASV	3
5 dec	Rencontre SDIS	3
13 dec	Webinaire Direction Nationale / CTDS	1
22 dec	Réunion SSF 39 Lons le Saunier	20

Projets 2024

En ce qui concerne les projets, l'année qui commence va voir beaucoup de changements d'ordre administratifs comme la signature d'une nouvelle convention nationale, s'en suivra la mise à jour des dispositions spécifiques départementales (plan de secours) et également la mise en œuvre du CAMEX qui remplacera le CPT d'ici la fin de l'année.

- Un calendrier de formation est en cours d'élaboration, déjà quelques dates à noter sur vos agendas:
- Le 24 février, formation gestion (contact Denis Millet).
- Avril, action de cohésion des plongeurs SSF (contact Guillaume Ballet).
- 20 avril, formation technique et accompagnement de personne en situation de handicap (contact Pierre-Jean Barletta).
- 4 et 5 mai, week-end formation à Bellecin, (Transmission, ASV, Évacuation) (Contact Jean-Luc Lacroix).
- Date à définir, essai de recherche de personnes en milieu labyrinthique avec maître-chien (Contact Sébastien Collet).
- Octobre, exercice préfectoral (contact Wim Cuyvers).

Chaque année le SSF National organise des stages par spécialités, tâches de plus en plus compliquées pour différentes raisons (trouver des hébergements adaptés et abordables, problématiques de réservation et d'intendance, inscriptions tardives des stagiaires, disponibilités des cadres...).

Afin de faciliter la tâche des organisateurs, il est de bon ton de vous manifester assez tôt auprès de votre CT pour solliciter une inscription en vous assurant de vos disponibilités aux dates choisies afin d'éviter les annulations de dernière minute.

On fait partie des départements qui avec l'aide d'autres structures financent en intégralité le coût de ces stages, ce n'est pas le cas pour tout le monde et c'est une chance !

Stages nationaux 2024:

Equipier / Chef d'équipe :

Du 26/10 au 3/11 en Côte d'Or

Conseiller Technique :

Du 26/10 au 3/11 en Côte d'Or

Transmission :

Du 31/10 au 03/11, lieu à définir

Assistance victime :

Du 29/10 au 03/11 en Ardèche

Plongée :

Du 08 au 12/05 en Ardèche

Denis Millet



COMMISSION FICHER

Bilan de l'année 2023

L'année 2023 a été particulièrement riche en premières, non pas en nombre puisqu'il n'est totalisé que 19 découvertes, 14 de moins par rapport à l'année dernière, mais c'est en terme de développement que l'apport est spectaculaire.

- Ce sont en effet, **3569 m** cumulés qui s'affichent au compteur fichier. Du jamais vu en 10 années de présence active à la commission Fichier. C'est l'équivalent d'une Rivière de la Baume qui est offert à la spéléologie (3297 m) avec 272 m de plus.

La principale découverte de 2939 m officiellement déclarés, est une partie du Réseau Exsurgence qui est la suite du Réseau Alain de la Borne aux Casots. Il n'est à point douter, que dans ce tout nouveau système où il reste tellement à faire, d'intrépides aventuriers découvriront pour cette année 2024, de beaux prolongements en cette remarquable cavité.

- **28 nouvelles fiches** ont été créées et portées à la base de données dématérialisée du Comité Départemental de Spéléologie du Jura. C'est loin des 172 de 2022.

Sont inclus dans ces nouveautés : **19 premières**, ainsi que 7 redécouvertes de cavités oubliées non rapportées au fichier. Ce sont aussi 2 trouvailles contenues dans un inventaire de colorations.

- **3089** cavités et phénomènes karstiques sont recensés actuellement dans notre fichier/base de données.

- Le projet de don conservatoire du fichier matériel aux Archives départementales du Jura a été finalisé en avril 2023 (voir CDS INFO n° 302). Désormais, si vous souhaitez ressentir l'agréable sensation tactile du doigt effleurant l'antique papier ou calque, il conviendra de vous rendre en cette auguste institution. Le fonds « Fichier CDS 39 » est à la disposition de tous.

Il est à préciser que tous les documents de ce dépôt ont été, bien évidemment, scannés. Depuis de nombreuses années, le fichier ne reçoit plus aucune fiche papier. Tout se fait en dématérialisé et principalement sur BaseKarst. Ce fonds matériel n'a donc principalement, qu'une valeur historique.

Côté BaseKarst.

- **3247** fiches jurassiennes sont désormais, intégrées dans cette base de données interdépartementale. C'est 58 supplémentaires par rapport à l'année dernière.

Conformément à la décision prise en A.G du G.I.P.E.K le 7 mai 2022, toutes les fiches y compris celles ne comportant aucune coordonnée, sont désormais intégrées.

Le transfert des fiches C.D.S 39 vers BaseKarst s'est relâché cette année. Peut-être un effet post Covid ? Les spéléos avides de liberté retrouvée, ont mis de côté ce travail de mise à jour. La tâche est impor-

tante, et les bonnes volontés sont toujours accueillies à bras ouverts.

Une réunion technique BaseKarst a eu lieu le 24 novembre 2023. Une trentaine de contributeurs et administrateurs se sont réunis au gîte spéléo de Montrond-le-Château pour travailler sur une harmonisation des données collectées.

Dans cette petite salle de réunion, où chacun souhaitait apporter sa petite pierre, il a été parfois difficile de se faire entendre. Néanmoins, ont été abordés avec plus ou moins de succès, les points suivant :

- Gestion risque effacement d'une cavité.
- Problème de gestion des réseaux.
- Problème de gestion des fiches biblio.
- Problème de gestion des explorateurs.
- Gestion des problèmes fiches et corrections.
- Gestion des effacements de photos.
- Gestion ajout d'observation dans une cavité.
- Gestion des traçages.
- Problème de photos qui n'apparaissent pas.
- Gestion photos entrée de cavité.
- Gestion des communes (évolution).
- Gestion des cavités non ou mal localisées.
- Gestion des descriptions (et surtout de l'évolution).
- Gestion des informations.
- Problème des doublons parfois problématique.
- Gestion Cavités anthropiques.

De nombreuses questions ont trouvées une solution. Mais comme bien souvent, parfois une réponse entraîne d'autres interrogations. Il est à retenir principalement, que cette base de données est une base de travail avant d'être un simple inventaire. Si l'on souhaite exploiter au mieux ce réservoir de connaissances, par exemple, pour l'élaboration de statistiques, un niveau de précision dans le renseignement des fiches est recommandé. Bien souvent, l'on bute sur des détails qui nous semblent énigmatiques. Il suffit alors, de contacter un expert (voir la liste des membres BaseKarst) qui répondra avec célérité à toute demande.

Il est envisagé pour l'année en cours, d'organiser au niveau du C.D.S 39, une réunion d'information autour des fiches BaseKarst. Le calendrier sera communiqué ultérieurement.

Une préservation des données sur disque dur externe est active pour la BaseKarst, volet Jura. Notre administrateur, Bruno Mischler, sauvegarde régulièrement ces éléments.

Je tiens à remercier toutes les contributrices et contributeurs pour leurs apports au fichier BaseKarst ainsi qu'en parallèle au Fichier CDS 39, puisqu'en accord avec une demande du CA en 2020, nous poursuivons le travail de collecte et mise à jour du fichier Jura.

Commission Fichier Christian Vuillemin

COMMISSION ENVIRONNEMENT

RNR du réseau de cavités à chiroptères

Le 31 janvier 2024 s'est tenue à Roset-Fluans (25) la réunion du Comité consultatif de gestion des Réserves Naturelles Régionales du réseau de cavités à chiroptères, dont le CDS Jura fait partie.

Ce réseau couvrant la Franche-Comté comprend sept cavités, dont deux dans le Jura : la grotte de la Rivière de la Baume et Trou de la Baume à Poligny, cinq grottes dans le Doubs, et une en Haute-Saône.

Le CDS Jura était représenté par moi-même, présence aussi de Marjorie Martin, bien connue des spéléos jurassiens, conservatrice bénévole de la RNR des Côtes de la Baume à Chamole, qui plusieurs fois a été félicitée pour son important travail dans cette fonction.

Un bilan des actions menées en 2023 nous a été présenté, un retour sur le diagnostic d'ancrage territorial du Réseau (en gros : comment sont perçues ces actions sur les réserves), et évaluation du plan de gestion 2019-2023.

Présentation des actions prévues en 2024, et présentation sur le travail préalable en vue d'étendre le réseau RNR ; rien d'inquiétant sur ces extensions, je tiens à rassurer tous les spéléos, cela concerne la fusion des deux réserves voisines de Chenecey-Buillon et des Granges Mathieu dans le Doubs.

Michel Menin



Elle s'appelle Sonia, du Lycée Jeanne d'Arc de Champagnole.

Et voici ce qu'elle est devenue dix ans plus tard !

Probablement la seule Miss en France qui a eu l'audace d'aller voir comment c'est sous terre... Et vous savez, quoi ?

Elle s'en souvient comme l'un de ses meilleurs souvenirs d'école !